

**CARTA DO
ASSOCIATIVISMO
LOCAL**
LOURINHÃ



FICHA TÉCNICA

Título: Carta do Associativismo Local do Município da Lourinhã

Novembro 2018

EQUIPA DE ELABORAÇÃO



Logframe, Consultoria e Formação, Lda.

Rua Almeida e Sousa, 23 6.º B, 1350-006 Lisboa

www.logframe.pt



Câmara Municipal da Lourinhã

Praça José Máximo da Costa, 2530-850 Lourinhã

www.cm-lourinha.pt

EDIÇÃO, PROPRIEDADE E REPRODUÇÃO

Câmara Municipal da Lourinhã

Praça José Máximo da Costa, 2530-850 Lourinhã

www.cm-lourinha.pt

Índice

Índice de tabelas e gráficos.....	4
Nota de abertura.....	6
Apresentação	7
Enquadramento	7
Objetivos do documento.....	7
Nota metodológica.....	7
A importância do associativismo enquanto motor do desenvolvimento	10
Associativismo: enquadramento conceptual.....	10
O Associativismo em Portugal.....	12
Enquadramento Legal das Associações.....	13
Caracterização Socioeconómica do Concelho da Lourinhã.....	15
Caracterização das associações locais.....	25
Recursos	34
O futuro do associativismo na Lourinhã – Estratégia 2018/21	40
Linhas estratégicas de atuação transversal.....	45
Recursos e Crescimento	45
Gestão e Funcionamento das Associações	46
Comunicação e Conhecimento	47
Articulação e Parcerias.....	48
Boas práticas do associativismo local na Lourinhã	49
Conclusões e considerações finais	50
Identificação (BI das Associações).....	51
Referências bibliográficas	183
Anexos	184
Inquérito aplicado às associações do município da Lourinhã.....	184

Índice de tabelas e gráficos

Tabela 1 - Dinâmica populacional, 2016	17
Tabela 2 - Nados-vivos e óbitos por Freguesia, 2017.....	18
Tabela 3 - Indicadores de Educação, 2016.....	18
Tabela 4 - Constituição de pessoas coletivas e entidades equiparadas, 2016/2017	19
Tabela 5 - Empresas e estabelecimentos, 2015	19
Tabela 6 - Poder de Compra Concelhio, 2015.....	20
Tabela 7 - Valor mediano das vendas por m2 de alojamentos familiares (€), 2016/2017	20
Tabela 8 - Comércio Internacional, 2016	20
Tabela 9 - Licenciamento e conclusão de obras.....	21
Tabela 10 - Turismo, 2016.....	22
Tabela 11 - Despesa das Câmaras Municipais em atividades culturais e de desporto, 2016.....	24
Tabela 12 - Custos e proveitos das associações do concelho em 2016 e 2017(€)	28
Gráfico 1 - Estrutura etária da população, 2016.....	17
Gráfico 2 - Receitas e despesas dos municípios em ambiente por habitante, 2016	18
Gráfico 3 - Levantamentos em caixas multibancos e compras em terminais de pagamento automáticos, 2016/2017 (taxa de variação homóloga)	21
Gráfico 4 - Licenciamento e conclusão de obras.....	22
Gráfico 5 - Turismo, 2016.....	22
Gráfico 6 - Demografia e Saúde, 2016	23
Gráfico 7 - Demografia e Saúde, 2016	23
Gráfico 8 - Freguesia em que estão sediadas as associações	25
Gráfico 9 - Ano de fundação das associações	26
Gráfico 10 – Distribuição das associações pelo número de sócios/ associados	26
Gráfico 11 - Natureza das associações (categorias não exclusivas).....	27
Gráfico 12 – Nº de associações segundo o número de colaboradores com contrato de trabalho	28
Gráfico 13 - Nº de associações segundo o número de colaboradores com avença/ prestação de serviços/ "recibos verdes"	29
Gráfico 14 - Nº de associações segundo o número de voluntários regulares	29
Gráfico 15 - Nº de associações segundo o número de voluntários esporádicos	30
Gráfico 16 – Número de associações, segundo o número de associados que participam regularmente nas atividades da associação.....	30
Gráfico 17 – Número de associações, segundo o(s) seu(s) âmbito(s) territorial(ais) de intervenção	31
Gráfico 18 – Número de associações, segundo as freguesias abrangidas pelos seus serviços/ atividades	32
Gráfico 19 - Principais serviços ou atividades que as suas associações disponibilizaram à comunidade, nos últimos dois anos.....	33
Gráfico 20 – Infraestruturas das associações do concelho	34
Gráfico 21 - Distribuição das infraestruturas em que se regista apenas um caso ('outros', no gráfico anterior)	35
Gráfico 22 – Distribuição das infraestruturas por freguesia	36



Gráfico 23 - Estado de conservação das infraestruturas das associações do concelho	36
Gráfico 24 - Distribuição das infraestruturas pelo seu estado de conservação.....	37
Gráfico 25 – Distribuição das infraestruturas pelo seu estado de conservação (situações em que se regista apenas um caso)	38
Gráfico 26 - Regime de propriedade das infraestruturas das associações do concelho	39
Gráfico 27 – Dimensões em que as associações evidenciam concretizar boas práticas (autoavaliação).....	49

Nota de abertura

O movimento associativo é notoriamente um pilar da cidadania. As associações estão na génese de iniciativas promotoras do desenvolvimento local, sejam elas desportivas, culturais, sociais, ambientais, entre outras, contribuindo indubitavelmente para a melhoria da vida em comunidade. Por isso foi preocupação do executivo municipal construir este documento participado, a Carta do Associativismo Local.

A intenção inicial seria mapear as associações do concelho de forma a percepcionar alguns indicadores que as caracterizam. No decurso do processo participativo foram criados espaços de discussão e partilha tal que o documento acabou por integrar uma estratégia futura.

Esta estratégia, que consta no presente documento, é apresentada por âncoras, ou seja grandes temas e projetos que se pretendem implementar num futuro muito próximo.

Procurou-se, assim, projetar uma dinâmica conjunta, de interação e partilha, com as associações do concelho, no sentido de fazer prosperar o movimento associativo.

Gostaríamos de agradecer publicamente a todas as associações do concelho que percorreram, em conjunto com o Município, este caminho de discussão e partilha culminando neste documento.

Esta carta servirá enquanto trampolim para um trabalho continuado entre o Município e as associações, estando para isso constituídos grupos de trabalho que culminarão na materialização de um conjunto de propostas.

Auspiciamos com este processo partilhado e com a composição deste documento, de caracterização e estratégia, construir um caminho virente para o associativismo concelhio, sempre em constante diálogo.

José António da Costa Tomé, Dr.

Vereador responsável pela área da Intervenção Sociocultural

Apresentação

Enquadramento

A presente Carta do Associativismo Local da Lourinhã enquadra-se numa estratégia de reforço do papel das associações locais no desenvolvimento do território. Nasce esta estratégia da convicção que o papel das associações é determinante para o enriquecimento da vida de toda a comunidade.

Junto das populações, dos seus associados, colaboradores, dirigentes e outras entidades congéneres, cada associação desenvolve um trabalho meritório na dinamização da vida de cada freguesia do concelho, disponibilizando muitas vezes as atividades, serviços e dinâmicas que mais nenhuma entidade oferece, sendo por isso, as associações, elementos estruturantes na riqueza, dinamismo e qualidade de vida em todo o concelho.

Objetivos do documento

Não se pretende, contudo, que este documento seja apenas um retrato do “estado da arte” do associativismo na Lourinhã.

Apesar do presente documento apresentar a identificação da situação atual do universo das associações no concelho, é esta Carta bem mais motivada pela sua vertente de planeamento, integrando uma estratégia de presente e futura para que o associativismo conheça novos patamares de dinamismo e qualificação no concelho. Superando as principais dificuldades através de um trabalho estreito a realizar entre associações, câmara municipal, juntas de freguesia e a restante sociedade civil que caracteriza o Município da Lourinhã.

Nota metodológica

Adotou-se, na construção desta Carta, uma abordagem colaborativa entre as associações do concelho, a equipa de consultores da Logframe e a equipa da Câmara Municipal da Lourinhã. Desta forma, foram utilizados um conjunto de etapas que garantiram um carácter simultaneamente participativo e multi-método, facilitando uma filtragem de dados e uma leitura mais correta da realidade do associativismo na Lourinhã.

Este processo iniciou-se com a realização de sessão pública de apresentação do processo e intenção da Carta, tendo sido explicados os seus objetivos e etapas metodológicas que se iriam seguir.

Durante este primeiro momento de trabalho conjunto, foi ainda apresentado o instrumento de recolha de dados online (o qual se encontra em anexo) e quais os objetivos pretendidos, colocando o mesmo à discussão e apreciação de todos os presentes. Desta forma, foi possível melhorar o instrumento construído, adaptar a sua aplicação à realidade dos próprios inquiridos, e esclarecer os mesmos sobre o correto preenchimento dos dados



Num segundo momento foi lançado o inquérito online, tendo sido obtidas as respostas de cinquenta e oito associações do concelho.

Num período intermédio desta recolha, foram apresentados os dados preliminares obtidos, de forma a motivar as associações que ainda não tinham respondido, a fazê-lo. Revelando ao grupo a forma como estávamos a sistematizar os dados por eles fornecidos e demonstrando a importância dos mesmos.

Após a recolha de dados estar praticamente concluída, foram sistematizados os principais problemas identificados, para além das respetivas consequências e propostas de solução. Com esta informação como base, foi realizado um workshop participado, no qual as associações, em conjunto com as restantes partes envolvidas, identificaram as formas mais adequadas e eficazes de operacionalizar as principais propostas recolhidas. Desta forma, obtivemos um conjunto relevante de propostas para a operacionalização da estratégia de intervenção que estava a ser definida.

Por fim, e antes de se encerrar o processo de construção desta Carta, foi apresentada a estrutura de toda a estratégia, de forma a recolher as últimas sugestões de melhoria por parte das associações do concelho da Lourinhã.

As entidades que participaram ativamente na recolha de informação e também nos diversos momentos de validação e melhoria de conteúdos são as seguintes:

Academia Altamente - Associação de Ribamar de Pedagogia e Arte

ADAPECIL - Associação de Amor para a Educação de Cidadãos Inadaptados da Lourinhã

ADL - Associação Desenvolvimento Local da Lourinhã

ADPS-Associação para o Desenvolvimento de Pena Seca

AMAL - Associação Musical e Artística Lourinhanense

Associação 'Tá a Mexer'. Associação de Educação, Formação e Animação Social e Comunitária

Associação Cultural E Recreativa Casais das Campainhas e do Rijo

Associação Cultural e Recreativa de Ventosa

Associação Cultural e Recreativa do Vimeiro

Associação Cultural e Recreativa Reguengo Pequeno

Associação Cultural e Recreativa Seixalense

Associação Cultural e Social da Marteleira

Associação Cultural Recreativa De Capelas

Associação Cultural Recreativa e Desportiva da Marquiteira

Associação Cultural, Desportiva e Recreativa do Reguengo Grande

Associação de Amigos do Planalto das Cesaredas



Associação de Desenvolvimento e Apoio as Pescas de Porto Dinheiro

Associação de Melhoramentos, Cultura e Desporto do Sobral

Associação de Pais e Encarregados de Educação do Agrupamento de Escolas D. Lourenço Vicente

Associação Desportiva e Recreativa Marítimo de Atalaia

Associação Desportiva Recreativa e Cultural de Nadrupe

Associação dos Amigos de Atalaia - Porto Barcas

Associação Humanitária Bombeiros Voluntários da Lourinhã

Associação Maria Matos

Associação Musical de Atalaia - A.M.A.

Associação Nós Por Ká

Associação para a Memória da Batalha do Vimeiro

Associação Para o Desenvolvimento de Cabeça Gorda

Associação Para o Desenvolvimento de Miragaia

Associação Projeto J.A.V.A

Associação Recreativa e Cultural de S. Lourenço da Carqueija

Associação Recreativa Social e Cultural de Toledo

Casa do Povo do Concelho de Lourinhã

Centro de Estudos Históricos da Lourinhã

Centro Social e Cultural de Ribamar

Centro Social e Humanitário da Freguesia de S. Bartolomeu

Centro Social Paroquial Moita dos Ferreiros

Centro Social Recreativo Ribeira de Palheiros

Clube de Judo da Lourinhã

Clube de Ténis da Lourinhã

Confraria de Nossa Senhora dos Anjos

Corpo Nacional de Escutas - Agrupamento 489 Lourinhã

Desafio de Heróis - Associação

Escuteiros Agrupamento 1066 Ribamar



Fábrica da Igreja Paroquial de N^a Sra. de Monserrate de Ribamar

Fraternidade Nuno Alvares - Associação dos Antigos Filiados do Corpo Nacional de Escutas - Núcleo da Lourinhã

Fundação João XXIII - Casa do Oeste

GEAL - Grupo de Etnologia e Arqueologia da Lourinhã

Grupo Desportivo de Ribamar

Grupo Desportivo e Recreativo das Papagovas

Hóquei Clube da Lourinhã

Liga dos Amigos do Santuário de Nossa Senhora da Misericórdia

Loja de Animações - Núcleo Socio Cultural (ANIMAR)

Lourambi - Associação de defesa do Ambiente da Lourinhã

Núcleo Sportinguista da Lourinhã

Praia Surf Clube

União Recreativa Desportiva e Cultural do Paço

ZS - Grupo Desportivo, Cultural, Recreativo e Social de Zambujeira e Serra do Calvo

A importância do associativismo enquanto motor do desenvolvimento

Antes de se focar esta Carta nos conteúdos relativos às associações da Lourinhã, vejamos alguns dados de enquadramento do próprio universo do associativismo.

Associativismo: enquadramento conceptual

Tal como afirma Artur Martins “*o homem enquanto ser social sempre se associou*” (Martins, s/d, p. 1), o que reflete bem a importância da existência de associações, revelando a necessidade que as pessoas sempre manifestaram em ter “espaços” onde encontrem respostas às suas necessidades nas mais variadas dimensões: formativa, desportiva, cultural, recreativa, entre outras (Cardoso, 2014).

Uma **associação** define-se como um grupo de indivíduos que decidem, voluntariamente, pôr em comum os seus conhecimentos ou atividades de forma continuada, segundo regras por eles definidas, tendo como objetivo partilhar os benefícios da cooperação ou defender causas ou interesses (Meister, 1972, in Viegas, 2004). A cooperação é fator de distinção entre associações e sociedades comerciais com fins lucrativos, e nessa medida, as associações requerem a existência de uma sociedade pluralista, constituindo-se como um núcleo fundamental da sociedade civil ou do “terceiro sector” (e.g. Cohen e Arato, 1999; van Til, 2000, in Viegas, 2004).

Nessa linha, o **associativismo** pode ser definido como uma forma de organização da sociedade civil, na qual os cidadãos se agrupam em torno de interesses comuns com objetivos de entre ajuda e de cooperação sem fins lucrativos (Carvalho, 2015). Desta forma, é um fenómeno que contribui para que as populações se organizem de forma mais adequada, rentabilizando espaços e equipamentos, melhorando condições de vida das comunidades e fazendo chegar a sua voz junto dos poderes instituídos.

As associações podem ser divididas em três tipos, consoante as funções que desempenham e o seu contributo fundamental (Viegas, 2014):

- a. *Associações de “integração social”*: englobam associações de solidariedade social e religiosas; associações desportivas culturais e recreativas; associações de pais e moradores;
- b. *Associações de “defesa de interesses de grupo”*: englobam sindicatos, ordens e associações profissionais e de pensionistas, e associações empresariais ou financeiras;
- c. *Associações que expressam “os novos movimentos sociais”*: englobam as associações de defesa dos direitos de cidadania; associações de consumidores; associações ecologistas e ambientais; e associações de defesa dos animais.

Tendo em conta os seus efeitos democráticos, as associações apresentam três níveis (Warren, 2001 e 2004, in Viegas, 2004):

1. *Efeitos a nível individual*: aumento da informação, do sentimento de poder participar, do sentido crítico, da tolerância social e política;
2. *Efeitos ao nível da esfera pública*: interesses de grupos específicos, contribuição para a comunicação pública e para deliberação política;
3. *Efeitos institucionais*: representação de interesses, identidades e orientações normativas.

Neste âmbito, importa salientar que a transformação das associações nos últimos anos manifesta uma menor militância interna, compensada por um reforço da sua intervenção na esfera pública, quer na representação de interesses de grupo, quer na defesa de valores e normas sociais (Viegas, 2014).

Nesse sentido, destaca-se a identificação de seis contribuições da existência das associações para dinamização da vida democrática (Fung, 2003 in Carvalho, 2015):

1. A existência das associações é uma manifestação de um dos princípios fundamentais da democracia – a liberdade de expressão;
2. As associações são espaços de socialização cívica, política e cultural;
3. As associações podem assumir um papel de contrapoder às manifestações ilegítimas da autoridade do estado ou da concentração de interesses;
4. Assumem a função de representação de interesses junto de decisores políticos;
5. As associações são uma das componentes do espaço público em que a deliberação coletiva pode ocorrer;

6. O envolvimento direto das associações em determinados domínios do *welfare* como forma de ultrapassar algumas limitações no plano dos *outputs* da ação governamental e de reduzir o défice de participação dos cidadãos nos *inputs* da governação.

É, ainda, de referir os contributos que o setor associativo parece apresentar ao nível da coesão social, ao dar resposta, simultaneamente, em termos da criação de laços, da criação de sentido e de atividade, respondendo consequentemente às questões da exclusão (Brunet, s/d, in Carvalho, 2015).

Por tudo isto, e de acordo com Ferreira (2008, in Carvalho, 2015), é possível, concluir que existe um largo consenso sobre a importância das associações na vida democrática nas sociedades desenvolvidas, e que o associativismo se torna um veículo fundamental de promoção da cidadania, pois incute virtudes cívicas, desenvolve competências e capacidades sociais dos indivíduos, que facilitam, por exemplo, a aquisição e o exercício de técnicas de organização, de condução de reuniões, de comunicação pública e de argumentação (Carvalho, 2015). Para Tocqueville (2001, in Viegas, 2014), os indivíduos, ao envolverem-se em associações, não só interiorizam valores cívicos de cooperação e reciprocidade, como desenvolvem atitudes de confiança e se capacitam para a intervenção na esfera pública e na esfera política. Nesse sentido, o associativismo é encarado como uma garantia de liberdade e de democracia, onde se reúne um conjunto de pessoas com o intuito de alcançar um objetivo definido.

O associativismo no séc. XXI encontra desafios novos e inéditos face a um contexto marcado por dificuldades económicas e sociais geradoras de tensões e desestruturação, que obrigam à procura de novas soluções e à rentabilização de recursos. Nessa medida, o associativismo pode assumir um papel fundamental na garantia da democracia e no desenvolvimento das comunidades e dos países.

O Associativismo em Portugal

Ao longo do tempo, o associativismo foi evoluindo na sua forma de organização, funcionamento e resposta às necessidades das populações. Pode-se afirmar que o associativismo se trata de um processo em constante transformação, que se altera juntamente com a sociedade. Sendo um movimento local, está sujeito às influências globais e, nesse sentido, não admite leituras simplistas sobre nenhum dos processos desenvolvidos (Cardoso, 2014).

Numa perspetiva histórica, as mutualidades (ou associações de socorros mútuos na doença), assim como as associações de instrução popular, as sociedades cooperativas de consumo e produção e as caixas de crédito terão sido as primeiras formas de associação a surgirem ainda em meados do século XIX. Em Portugal, como dá conta Artur Martins, o aparecimento das primeiras associações situa-se na passagem do século XVIII para o século XIX, com as primeiras sociedades filarmónicas de que há registo e com o surgimento de associações de socorros mútuos (Cardoso, 2014).

Até à chegada do Estado Novo, as formas de organização e associativismo assumem um carácter marcadamente espontâneo e privado, manifestando-se, sobretudo, através da formação de

coletividades populares de bairro e de localidade de residência (Valente, 1999, in Leitão, Ramos & Silva, 2009). Já durante o Estado Novo o movimento associativo era utilizado enquanto instrumento de organização social para submeter os cidadãos a um sistema rígido de controlo através da criação de organizações estatais de adesão obrigatória (Coelho, 2008, in Carvalho, 2015). Com a revolução de 25 de Abril de 1974 surge o maior surto de associativismo em Portugal. Os anos que imediatamente se seguiram à revolução de abril abriram novos horizontes ao associativismo, pelo reconhecimento da liberdade e dos direitos de cidadania, tendo-se assistido a um aumento significativo da participação dos cidadãos no espaço público, o que culminou não só no aparecimento de um elevado número de organismos associativos, mas também numa maior diversificação da própria natureza e objetivos dos mesmos.

Mais recentemente, em 2001, realizou-se um estudo sobre as atitudes e o comportamento social e político dos portugueses, no qual constam dados referentes ao envolvimento dos portugueses nas associações tendo-se concluído que “em Portugal, a contribuição das associações para o processo deliberativo democrático é mais fraca do que na generalidade dos países europeus desenvolvidos” (Viegas, 2004, p.45).

De acordo com o mesmo estudo, a maior fatia do envolvimento associativo em Portugal é representada pelas “associações desportivas, culturais e recreativas” e as “associações de solidariedade social e religiosas”, indicando que os efeitos democráticos mais fortes do associativismo no nosso país manifestam-se na área da integração social, cooperação e solidariedade social. Pelo contrário, as associações com forte potencial de participação e contribuição para a esfera pública - “associações de consumidores” e “associações de defesa de direitos, cidadania e valores sociais” - são as que em Portugal apresentam as percentagens de indivíduos com envolvimento mais baixos, ficando muito aquém das percentagens obtidas em Espanha e, sobretudo, dos países do centro e norte europeus” (Viegas, 2014).

Apesar desta constatação da existência de um baixo índice de participação por habitante, existem, em Portugal, muitas associações. Segundo um levantamento de dados realizado pela Secretaria Geral da Administração Interna, em 2011, existem, em Portugal, cerca de 65.490 registos relativos a associações de diversas tipologias – instrução, saúde, recreio, beneficência, irmandades, confrarias, trabalhadores, religiosas, entre outras (Jorge, 2017). Mais especificamente, em relação ao associativismo jovem, estão registadas no Registo Nacional de Associativismo Jovem 1235 entidades, entre Associações Juvenis, Federações, Associações de Estudantes, Grupos Informais de Jovens, Associações de Escoteiros, associações partidárias e sindicais, entre outras (Fonte: Portal da Juventude, dezembro 2017).

Atualmente, contabilizam-se que cerca de cinco milhões de pessoas ligadas, direta ou indiretamente, às 31 mil coletividades existentes em Portugal (Fonte: Jornal de Notícias, 2018).

Enquadramento Legal das Associações

Apesar de existir uma longa tradição associativa em Portugal, o direito à liberdade de associação foi reconhecido muito tardiamente. Só em 1867, com a publicação do Código Civil, passou a

existir um enquadramento jurídico sistematizado e uniforme para as associações culturais e recreativas (Coelho, 2008, in Carvalho, 2015).

Segundo a Constituição da República Portuguesa, os cidadãos têm o direito de se associarem livremente, sem que esta dependa de qualquer autorização. Porém, as associações não podem promover a violência nem fins contrários àqueles que se encontram consagrados na lei penal. Ninguém poderá ser obrigado a fazer parte de uma associação.

A este respeito, a partir de 1976 a Constituição da República Portuguesa, na alínea 1) do seu Artigo 46º é taxativa: “os cidadãos têm o direito de, livremente e sem dependência de qualquer autorização, constituir associações, desde que estas não se destinem a promover a violência e os respetivos fins não sejam contrários à lei penal” (Constituição da República Portuguesa, Artigo 46º).

Em Portugal para se criar uma “associação titular de direitos e deveres e que produza efeitos perante terceiros, ela tem que obter a personalidade jurídica” (Mendes, 2001, in Leitão, Ramos & Silva, 2009), sendo necessárias no mínimo nove pessoas, não havendo limite no número máximo (Coelho, 2008, in Carvalho, 2015).

Para além da sua consagração na lei ou do grau de formalidade da sua estrutura, outros dois traços costumam ser frequentemente invocados para caracterizar as associações: i) uma associação não tem fins lucrativos, ou seja, a sua atividade não pode ter em vista a geração de uma retribuição económica aos seus membros (Mendes, 2001, in Leitão, Ramos & Silva, 2009); ii) uma associação deve manter uma postura de interação permanente com a vida pública ocorrente no contexto local em que se encontra inserida, colocando a sua razão de ser no interesse público (Melo de Carvalho, 2001, in Leitão, Ramos & Silva, 2009).

Caracterização Socioeconómica do Concelho da Lourinhã

Antes ainda de se abordar nesta Carta o associativismo no concelho da Lourinhã, importa deixar uma breve caracterização socioeconómica do território.

O Instituto Nacional de Estatísticas (INE), nos seus ‘Dossiês Temáticos – Municípios’, apresenta um conjunto de indicadores relevantes para a caracterização socioeconómica de cada concelho, os quais, sendo uma referência, são aqui utilizados para a caracterização do território.

Neste “retrato municipal” os dados estão atualizados, sempre que existam disponíveis, a dezembro de 2017, e incluem uma visão sobre alguns dos principais elementos que integram as dimensões: território e população; atividade económica e indicadores demográficos e sociais.

Este retrato municipal poderá ser consultado nas suas atualizações realizadas a dezembro de cada ano, permitindo, desta forma, avaliar a evolução dos vários indicadores ao longo do tempo¹.



¹ Link: <https://www.ine.pt/documentos/municipios/1108.pdf>

Lourinhã

NUTS III/ NUTS II: Oeste/ Centro

Território e população

Divisão territorial da região: NUTS III e Municípios

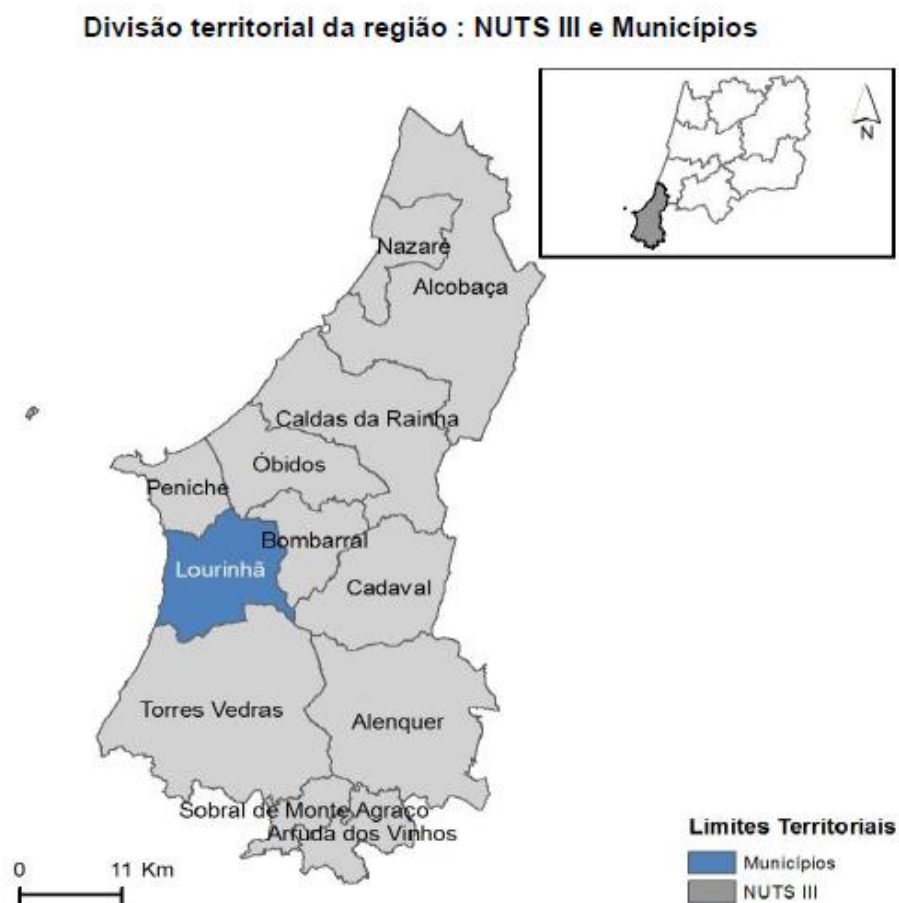


Tabela 1 - Dinâmica populacional, 2016

	Município	NUTS III	NUTS II	Portugal	Peso do Município NUTS III (%)
População residente (N.º)	25 619	358 029	2 243 934	10 309 573	7,2
Homens	12 338	171 564	1 063 284	4 882 456	7,2
Mulheres	13 281	186 465	1 180 650	5 427 117	7,1
Com menos de 15 anos	3 722	50 014	281 444	1 442 416	7,4
Com 65 ou mais anos	5 077	75 658	530 413	2 176 640	6,7
Densidade pop. (N.º/Km²)	174,1	161,3	79,6	111,8	-
Taxa de crescimento efetivo anual (%)	0,0	-0,2	-0,6	-0,3	-
Taxa de crescimento natural anual (%)	-0,4	-0,4	-0,5	-0,2	-
Índice de Potencialidade	76,2	70,1	70,8	71,3	-

Gráfico 1 - Estrutura etária da população, 2016

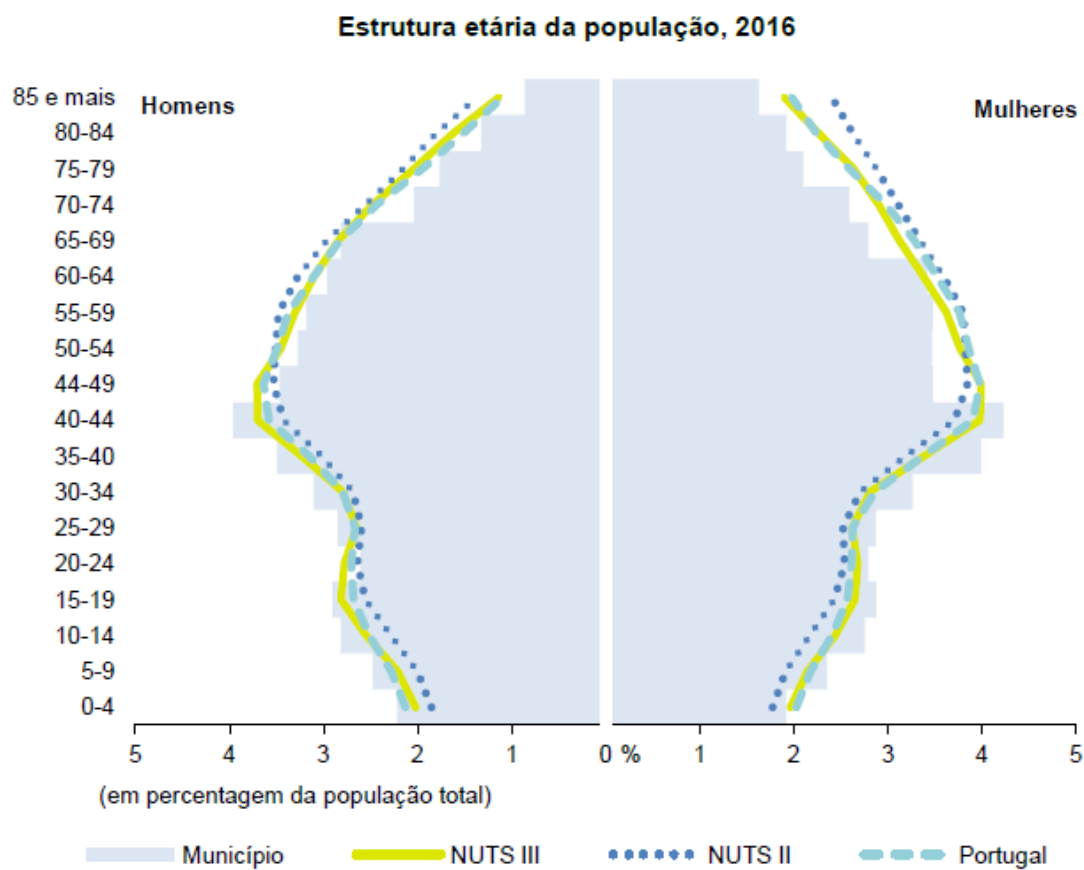


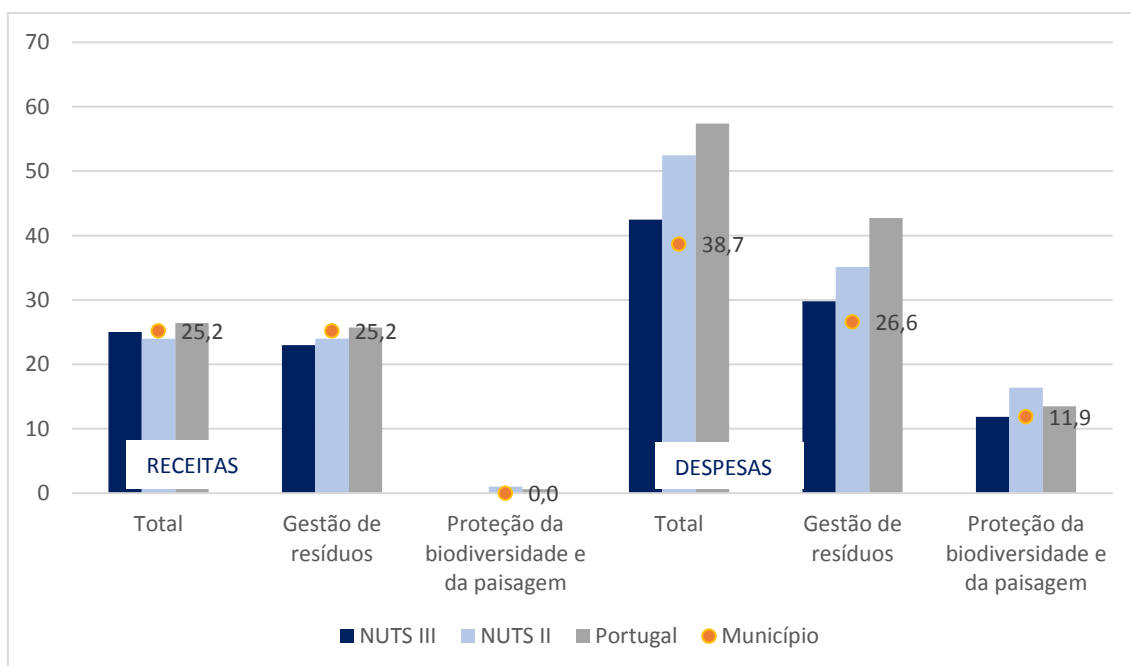
Tabela 2 - Nados-vivos e óbitos por Freguesia, 2017

	Nados-vivos	Óbitos
Lourinhã	218	290
Moita dos Ferreiros	14	22
Reguengo Grande	5	16
Ribamar	20	17
Santa Bárbara	25	18
União das freguesias de Lourinhã e Atalaia	105	142
União das freguesias de Miragaia e Marteleira	26	34
União das freguesias de São Bartolomeu dos Galegos e Moledo	11	20
Vimeiro	12	21

Tabela 3 - Indicadores de Educação, 2016

	Município	NUTS III	NUTS II	Portugal
Taxa bruta de pré-escolarização (%)	88	91	95	91
Taxa bruta de escolarização no ensino básico (%)	98	107	108	110
Taxa bruta de escolarização no ensino secundário (%)	72	100	113	115
Taxa de retenção e desistência no ensino básico regular (%)	12,3	8,4	7,0	7,9
Taxa de transição/ conclusão no ensino secundário regular (%)	82,1	82,7	84,7	83,4

Gráfico 2 - Receitas e despesas dos municípios em ambiente por habitante, 2016



Indicadores de atividade económica:

Tabela 4 - Constituição de pessoas coletivas e entidades equiparadas, 2016/2017

Mês	Município	NUTS III	NUTS II	Portugal	Peso do Município NUTS III (%)
Out-17	3	86	435	3220	3,5
Set-17	12	96	451	3005	12,5
Ago-17	6	71	412	2707	8,5
Jul-17	4	78	484	2895	5,1
Jun-17	10	112	548	3261	8,9
Mai-17	6	91	487	3330	6,6
Abr-17	11	86	423	2724	12,8
Mar-17	6	126	615	4033	4,8
Fev-17	5	94	469	3227	5,3
Jan-17	8	129	685	4259	6,2
Dez-16	0	83	433	2731	0,0
Nov-16	1	63	328	2616	1,6
12 Meses	72	1 115	5 770	38 008	6,5

Tabela 5 - Empresas e estabelecimentos, 2015

	Município	NUTS III	NUTS II	Portugal	Peso do Município NUTS III (%)
Empresas					
Pessoal ao serviço (N.º)	7260	109 987	662 754	3 578 913	6,6
Volume de negócios (milhões €)	765	8 586	55 427	331 601	8,9
Indicador de concentração do volume de negócios das quatro maiores empresas (%)	32,3	4,9	4,1	5,2	-
Valor acrescentado bruto (milhões €)	129	1 946	13 036	80 547	6,6
<i>Taxa de variação (2015/14) (%)</i>	9,0	9,8	9,0	5,8	-
Indicador de concentração do valor acrescentado bruto das quatro maiores empresas (%)	21,8	6,9	3,6	4,5	-
Sociedades					
Taxa de sobrevivência das sociedades nascidas 2 anos antes (%)	58,8	63,5	61,9	60,6	-
Estabelecimentos					
Pessoal ao serviço (N.º)	6 946	114 787	710 249	3 567 289	6,1
Volume de negócios (milhões €)	682	9 216	62 145	327 671	7,4

Tabela 6 - Poder de Compra Concelhio, 2015

	Município	NUTS III	NUTS II	Portugal
Fator dinamismo relativo	0,149	0,021	-0,212	-0,009
Poder de compra per capita	77,96	88,92	88,75	100
Proporção de poder de compra (% - no total do País)	0,193	3,083	19,365	100

Tabela 7 - Valor mediano das vendas por m2 de alojamentos familiares (€), 2016/2017

	Município	NUTS III	NUTS II	Portugal
2º trimestre 2017	812	773	666	896
1º trimestre 2017	800	755	657	881
4º trimestre 2016	777	749	650	866
3º trimestre 2016	775	735	644	855

Tabela 8 - Comércio Internacional, 2016

	Município	NUTS III	NUTS II	Portugal	Peso do Município NUTS III (%)
(milhares de euros)					
Saldo da balança comercial	-1 429	- 226 114	2 991 088	- 11 220 617	-
Exportações de bens	39 958	1 072 200	11 109 761	50 022 263	3,4
<i>Taxa de variação (2016/2015) (%)</i>	-20,3	0,6	1,2	0,8	-
Importações de bens	41 387	1 298 314	8 118 673	61 242 880	6,8
<i>Taxa de variação (2016/2015) (%)</i>	2,7	5,7	4,5	1,5	-
Taxa de cobertura (%)	96,5	82,6	136,8	81,7	-

Gráfico 3 - Levantamentos em caixas multibancos e compras em terminais de pagamento automáticos, 2016/2017 (taxa de variação homóloga)

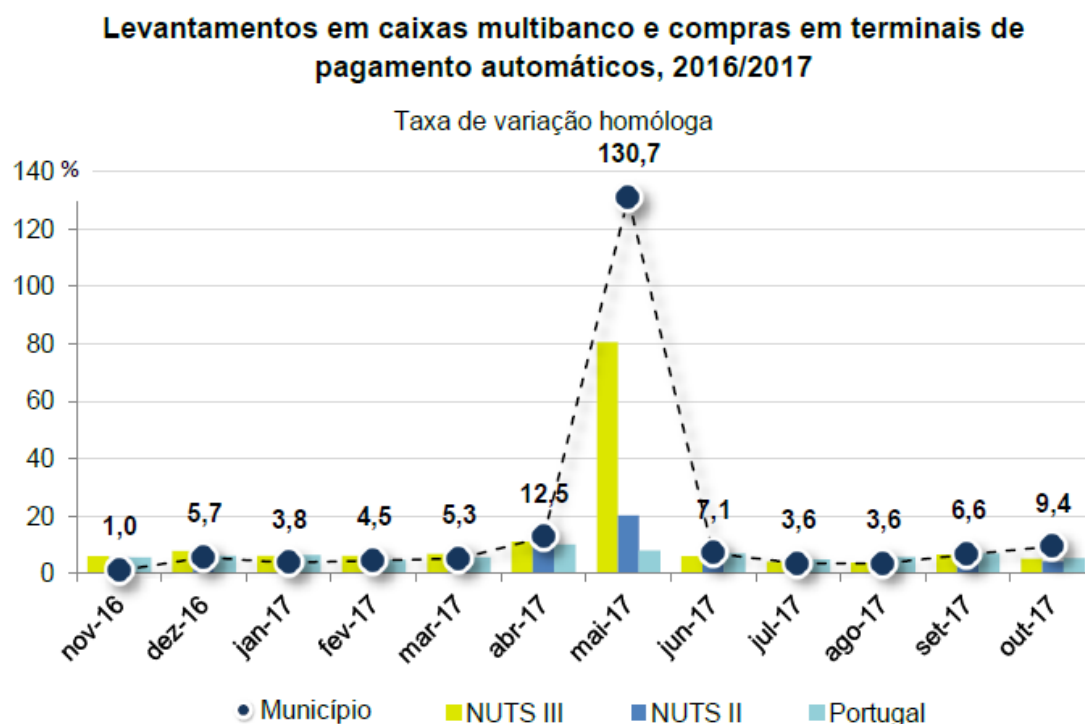


Tabela 9 - Licenciamento e conclusão de obras

	Município	NUTS III	NUTS II	Portugal	Peso do Município NUTS III (%)
Obras licenciadas					
N.º de Edifícios	45	649	4 565	15 374	6,9
<i>Taxa de variação (2016/2015) (%)</i>	-11,8	5,4	4,7	10,5	-
Reabilitação	9	152	1 361	4 613	5,9
Construções novas	36	497	3 204	10 761	7,2
Para habitação familiar	30	335	2 084	7 333	9,0
Fogos	46	471	2 875	11 372	9,8
Obras concluídas					
N.º de Edifícios	45	484	3 341	10 661	9,3
<i>Taxa de variação (2016/2015) (%)</i>	-11,8	-4,9	-9,3	-3,2	-
Reabilitação	12	127	1 058	3 346	9,4
Construções novas	33	357	2 283	7 315	9,2
Para habitação familiar	23	223	1 420	4 732	10,3
Fogos	29	342	2 117	7 256	8,5

Gráfico 4 - Licenciamento e conclusão de obras

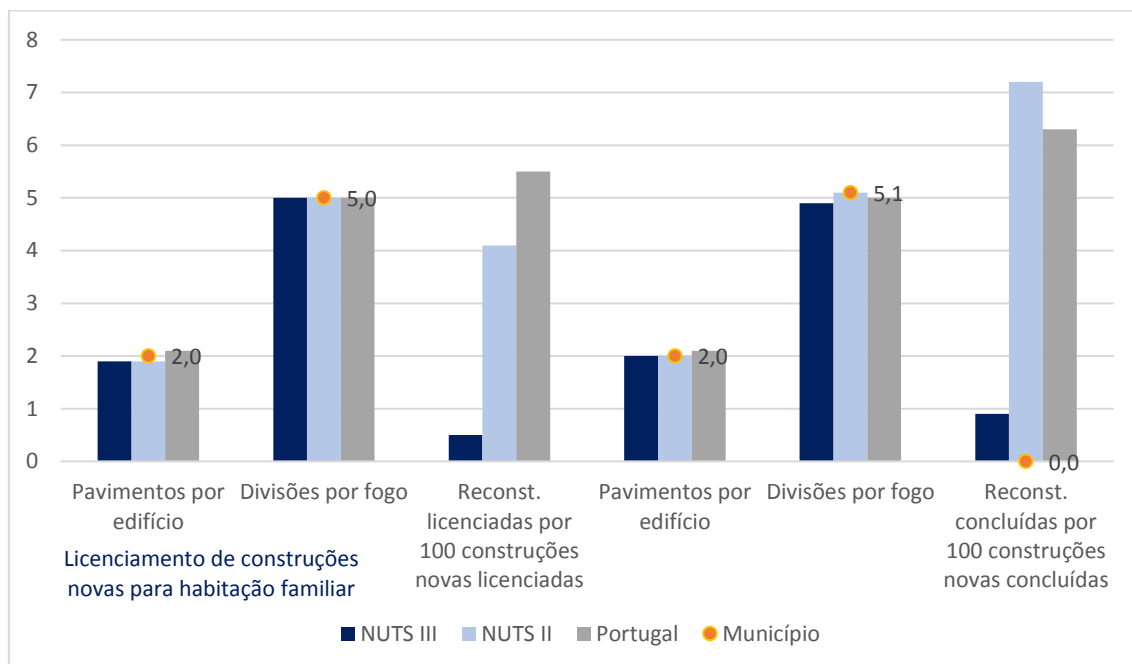
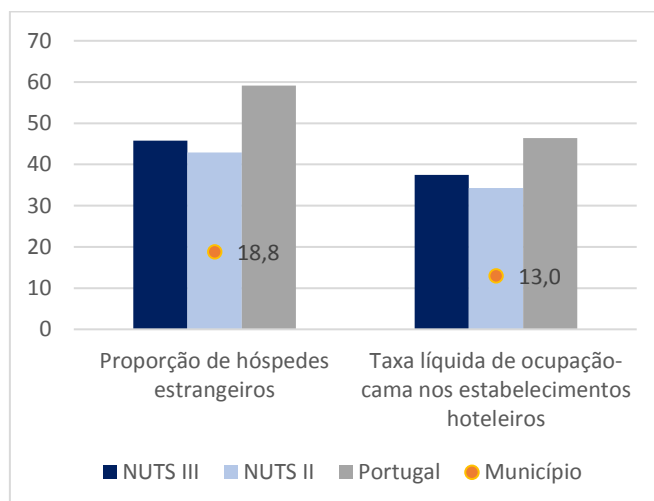


Tabela 10 - Turismo, 2016

	Município	NUTS III	NUTS II	Portugal	Peso do Município NUTS III (%)
Estabelecimentos hoteleiros (N.º)	5	132	918	4 805	3,8
Hotéis (N.º)	1	47	304	1 237	2,1
Capacidade de alojamento (N.º)	356	8 668	53 512	380 818	4,1
Hóspedes (N.º)	6 780	518 307	3 227 138	21 252 625	1,3
Dormidas (N.º)	15 214	1 032 399	5 643 792	59 122 640	1,5
Estada média	2,2	2,0	1,7	2,8	-
Proveitos (milhares €)	1 032	59 288	256 514	3 103 755	1,7

Gráfico 5 - Turismo, 2016



Indicadores demográficos e sociais

Gráfico 6 - Demografia e Saúde, 2016

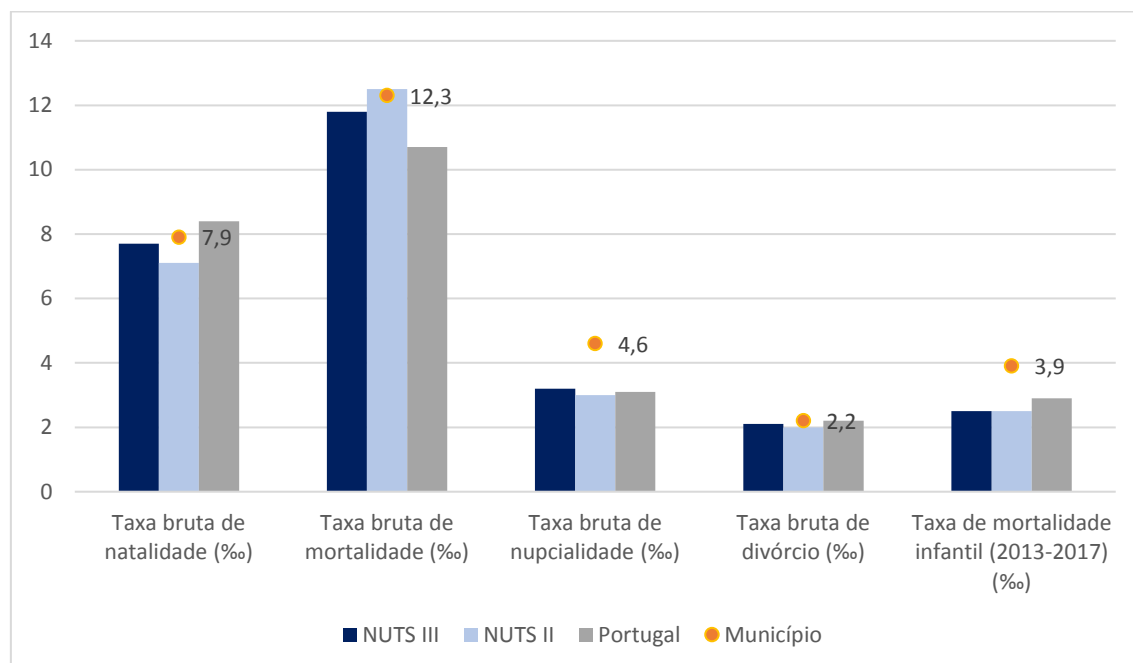


Gráfico 7 - Demografia e Saúde, 2016

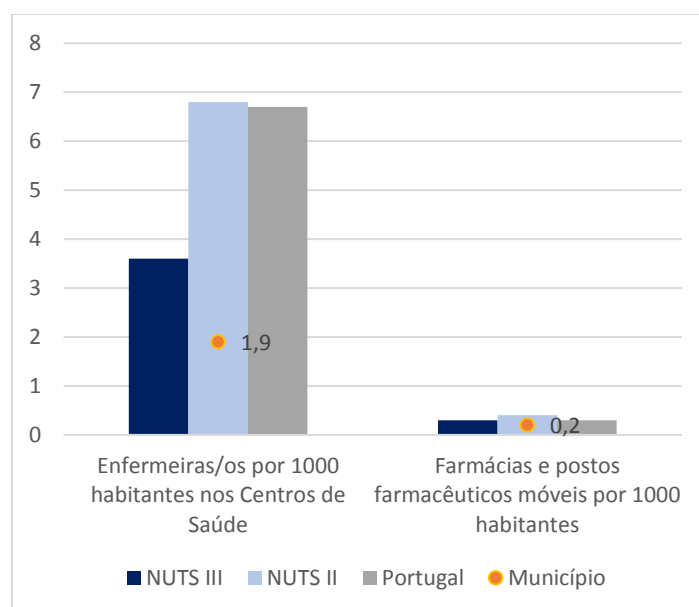


Tabela 11 - Despesa das Câmaras Municipais em atividades culturais e de desporto, 2016

	Município	NUTS III	NUTS II	Portugal	Peso do Município NUTS III (%)
Em atividades culturais e criativas (milhares €)	489	10 601	90 631	385 661	4,6
Património	97	1 898	16 028	78 931	5,1
Bibliotecas e arquivos	174	1 905	18 060	66 447	9,1
Artes do espetáculo	66	2 446	24 105	87 907	2,7
Atividades interdisciplinares	117	3 645	23 159	111 197	3,2
Em atividades culturais e criativas por habitante (€/hab.)	19,1	29,6	40,4	37,4	-
Em atividades e equipamentos desportivos por habitante (€/hab.)	10,4	20,5	28,4	25,3	-

Desta caracterização socioeconómica destacam-se alguns dados importantes.

O facto de 14,53% da população da Lourinhã ter menos de 15 anos de idade, e 19,82%, 65 ou mais anos, são números relevantes que salientam a pertinência das atividades desenvolvidas pelas associações, na medida em que, amiúde, se destinam a estes dois grupos etários.

A densidade populacional do concelho é outro elemento relevante, 171,4 habitantes por quilómetro quadrado, acima dos valores do Oeste (161,3) e também da Região Centro (79,6), evidenciando um potencial significativo na procura dos serviços das associações, na medida em que não se trata de um território com as características de desertificação que é possível encontrar num número significativo de concelhos do país.

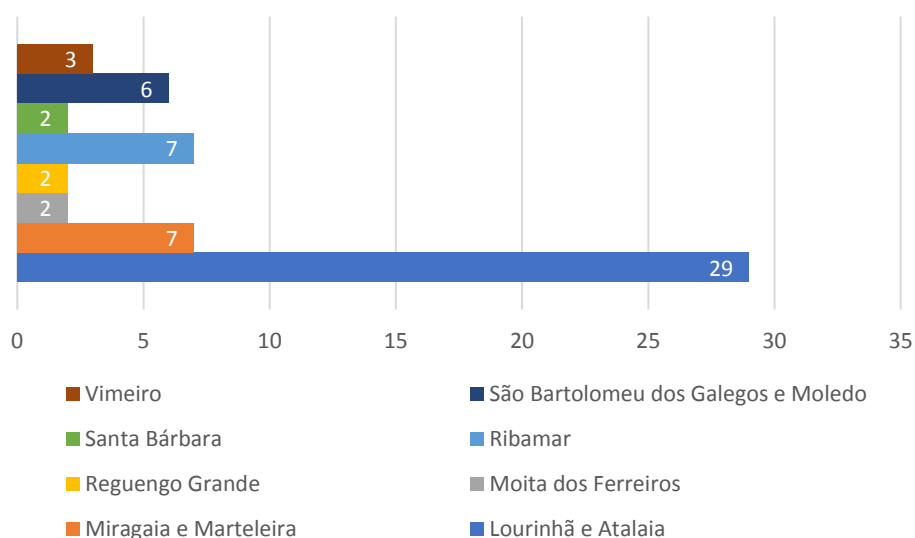
Ao nível das despesas do município com o ambiente, por habitante, verifica-se um alinhamento próximo com os valores que se registam nas regiões oeste e centro. Estes valores, apesar de abaixo dos que se verificam para o país, revelam um investimento significativo numa área próxima da missão e natureza das atividades de um número significativo de associações do concelho.



Caracterização das associações locais

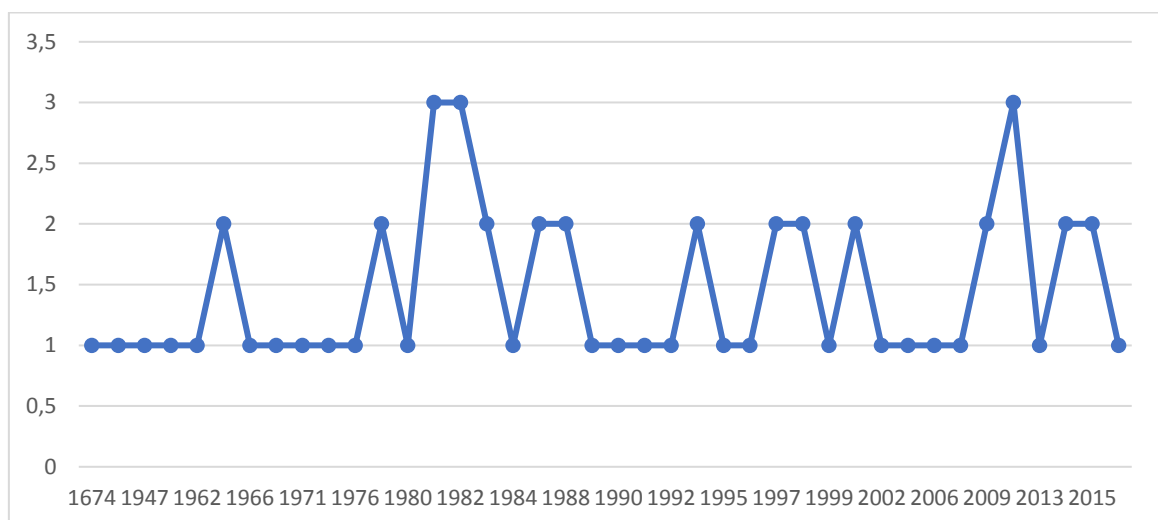
A partir deste ponto da Carta, serão apresentados um conjunto de dados de caracterização do conjunto das associações locais. Para este efeito, foram utilizados dados atualizados, recolhidos diretamente junto de cada uma das associações pelo que, a caracterização apresentada se refere à realidade das cinquenta e oito que responderam ao instrumento de recolha aplicado online.

Gráfico 8 - Freguesia em que estão sediadas as associações



De acordo com este gráfico, podemos verificar que a distribuição geográfica das associações é desequilibrada, atendendo a que a esmagadora maioria das suas sedes se encontra na freguesia de Lourinhã e Atalaia, o que é normal, atendendo a que se trata da maior freguesia do concelho. No entanto, este desequilíbrio não implica o mesmo nível de diferença no acesso a serviços e atividades disponibilizados pelas associações. Efetivamente, se verificarmos os dados do gráfico 18 ('número de associações, segundo as freguesias abrangidas pelos seus serviços/ atividades'), compreende-se que a população de cada território ou localidade tem acesso aos serviços e atividades das associações sediadas em outras freguesias, existindo assim um maior equilíbrio geográfico neste âmbito, ainda que se mantenha alguma predominância na oferta verificada na freguesia de Lourinhã e Atalaia.

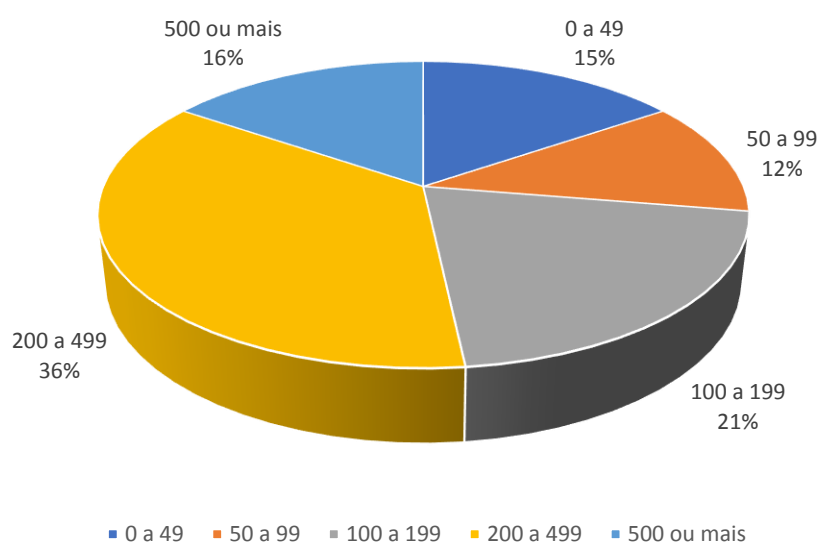
Gráfico 9 - Ano de fundação das associações



A distribuição dos anos de fundação das associações da Lourinhã, revelam um percurso relativamente estável e continuado no surgimento de novas associações, atendendo a que nunca se verifica um pico anual superior a três novas associações e que, desde o ano 2000 (últimos dezoito anos), foram fundadas dezassete novas associações.

Estes dados revelam uma dinâmica continuada ao longo do tempo, perspetivando a manutenção da capacidade do mundo associativo se adaptar de forma continuada às novas necessidades e dinâmicas da população e dos territórios em que estão inseridos.

Gráfico 10 – Distribuição das associações pelo número de sócios/ associados

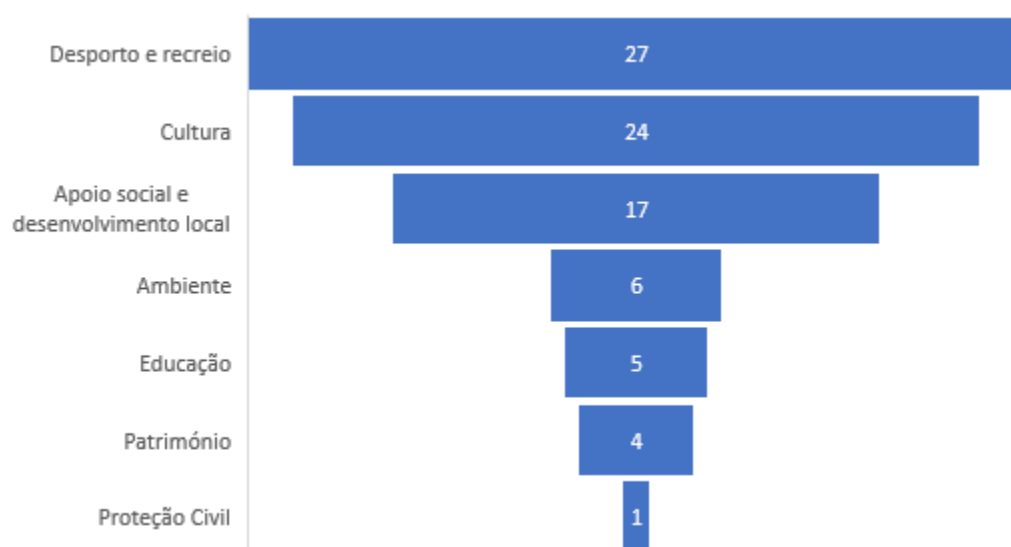


Predominam as associações com 200 a 499 sócios, sendo que estas, em conjunto com as que apresentam um número de sócios entre os 100 e os 199, perfazem mais de metade do total das associações.

É de referir ainda que o número total de sócios/ associados é de 18982 (equivalente a aproximadamente 74% da população residente no concelho), tendo cada associação, em média, 327,3 sócios.

O número total de sócios/ associados é da maior relevância para o fundamento da presente Carta, na medida em que 18982 sócios, representam um volume de aproximadamente 74% da população do concelho. Certamente que os associados de todas as associações não representam efetivamente esta percentagem da população, atendendo a que muitos destes cidadãos são sócios de várias associações e que uma parte deles não reside no concelho, porém é um número de tal forma expressivo que permite concluir pela importância significativa do associativismo e pelo peso da presença quotidiana deste, na vida da comunidade residente no concelho.

Gráfico 11 - Natureza das associações (categorias não exclusivas)



Predominam claramente as associações cuja natureza se centra no desporto, recreio e também cultura. As restantes áreas, como o ambiente, património e educação, apesar de apresentarem um número de associações significativo, poderão ter um potencial de crescimento nos próximos anos, especialmente se atendermos à importância crescente, e publicamente reconhecidas, destas áreas.

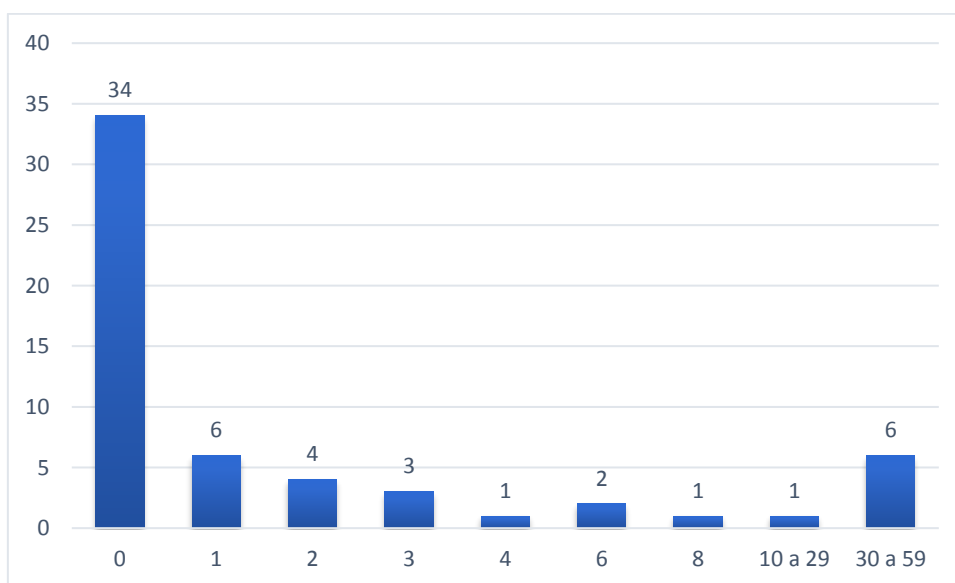
Tabela 12 - Custos e proveitos das associações do concelho em 2016 e 2017(€)

Custos 2016	Proveitos 2016	Custos 2017	Proveitos 2017
6 120 501,78	6 174 833,34	4 213 804,03	4 148 321,42

Atendendo aos valores globais de custos e proveitos das associações, relativamente aos últimos dois anos de atividade, verifica-se a relevância que podem ter na dinamização da economia local e regional.

Quanto aos órgãos sociais das associações, estes integram 734 elementos. Nos quatro gráficos seguintes centramo-nos na caracterização dos recursos humanos existentes nas associações do concelho.

Gráfico 12 – Nº de associações segundo o número de colaboradores com contrato de trabalho



Destaca-se o facto de mais de metade das associações não possuírem qualquer recurso humano com contrato de trabalho. Facto compensado com os dados apresentados no gráfico seguinte onde se verifica uma distribuição muito mais equilibrada, quando falamos no número de associações com colaboradores com avença, prestação de serviços ou "recibos verdes".

Gráfico 13 - Nº de associações segundo o número de colaboradores com avença/ prestação de serviços/ "recibos verdes"

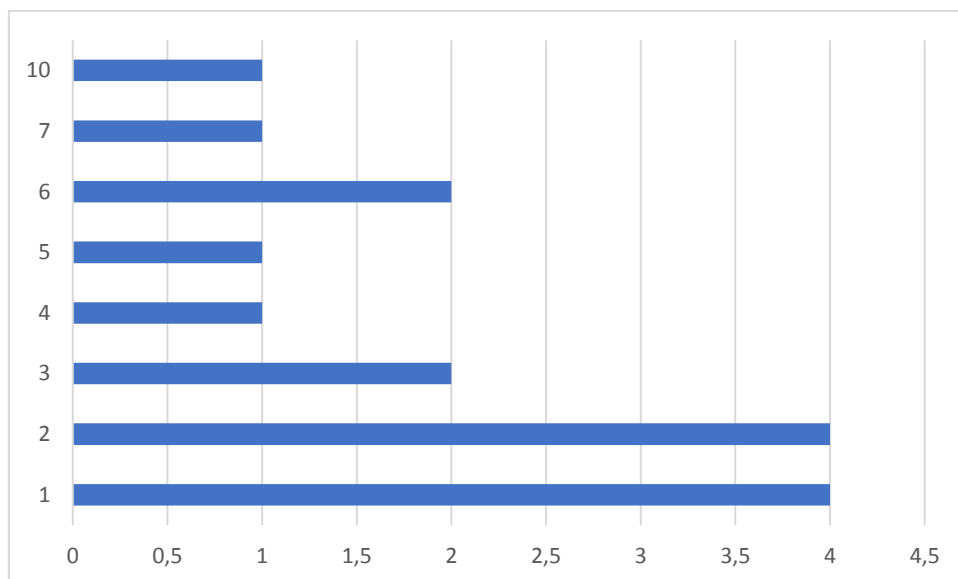


Gráfico 14 - Nº de associações segundo o número de voluntários regulares

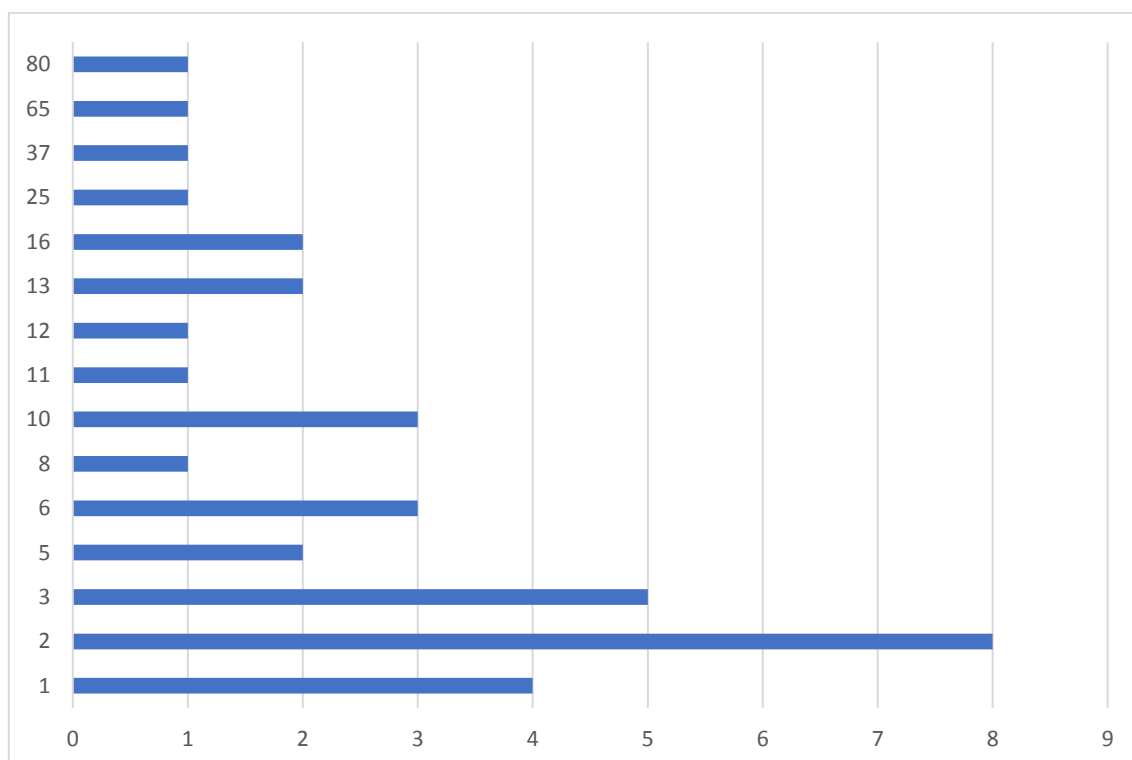
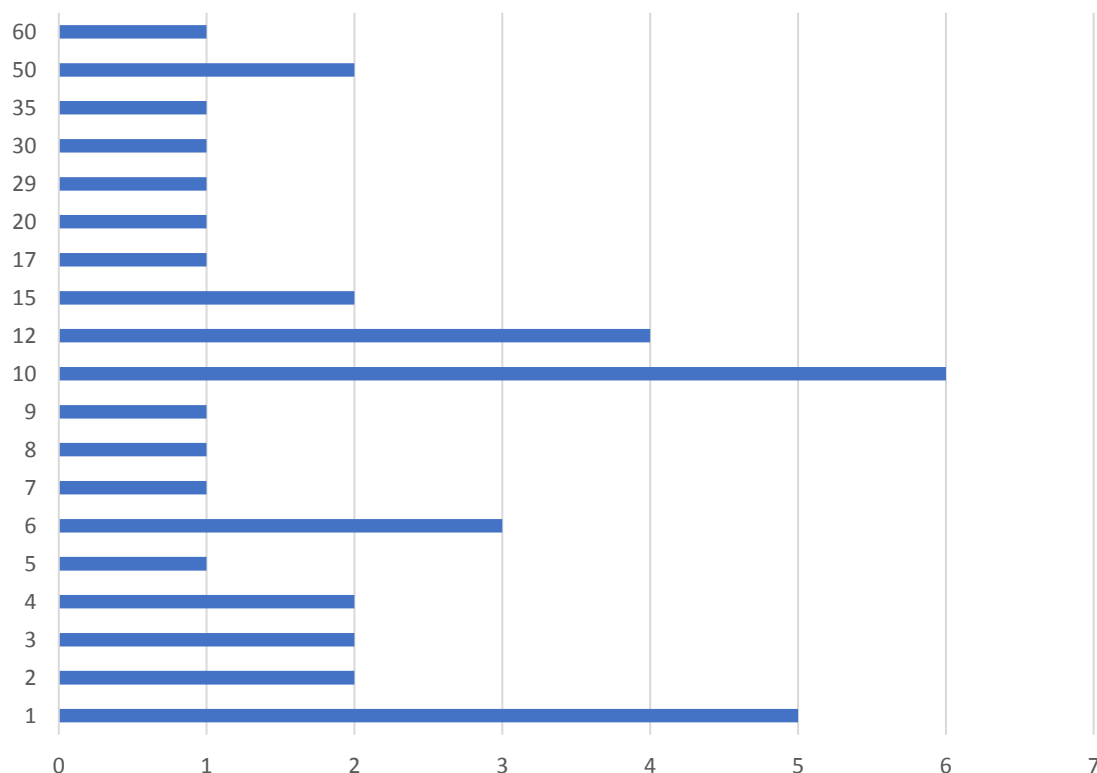


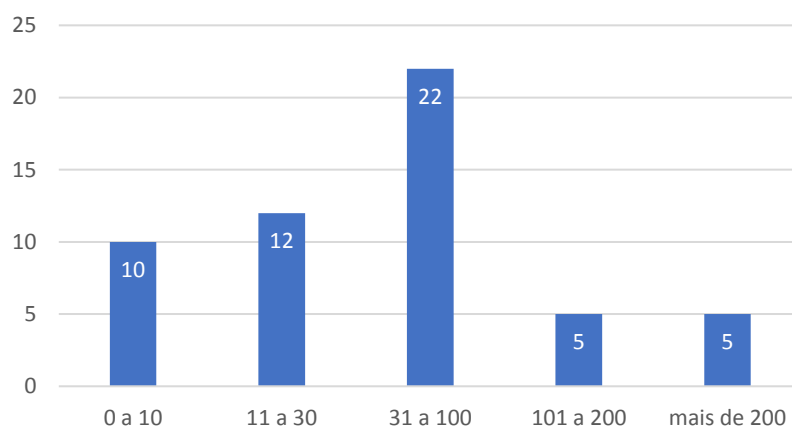
Gráfico 15 - Nº de associações segundo o número de voluntários esporádicos



A existência de muitas associações sem recursos humanos com contrato, está alinhada com muitos dos constrangimentos identificados pelas associações, como veremos no capítulo desta Carta dedicado à identificação da estratégia de intervenção futura.

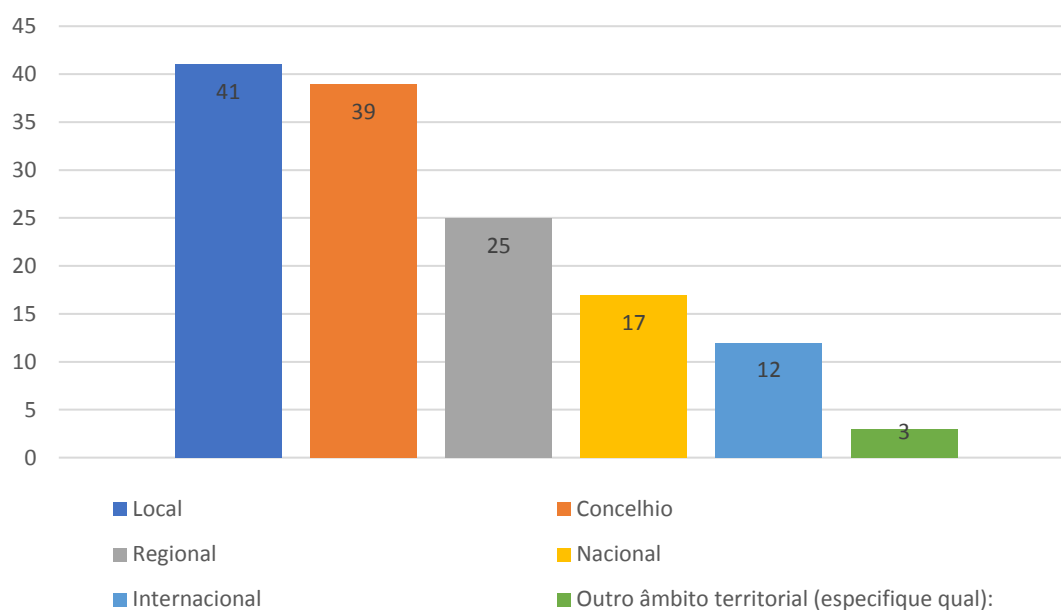
Refira-se ainda os seguintes valores totais. Recursos humanos com contrato de trabalho, 321; com avença, prestação de serviços ou "recibos verdes", 56 pessoas; voluntários regulares, 389; e voluntários esporádicos, 499.

Gráfico 16 – Número de associações, segundo o número de associados que participam regularmente nas atividades da associação



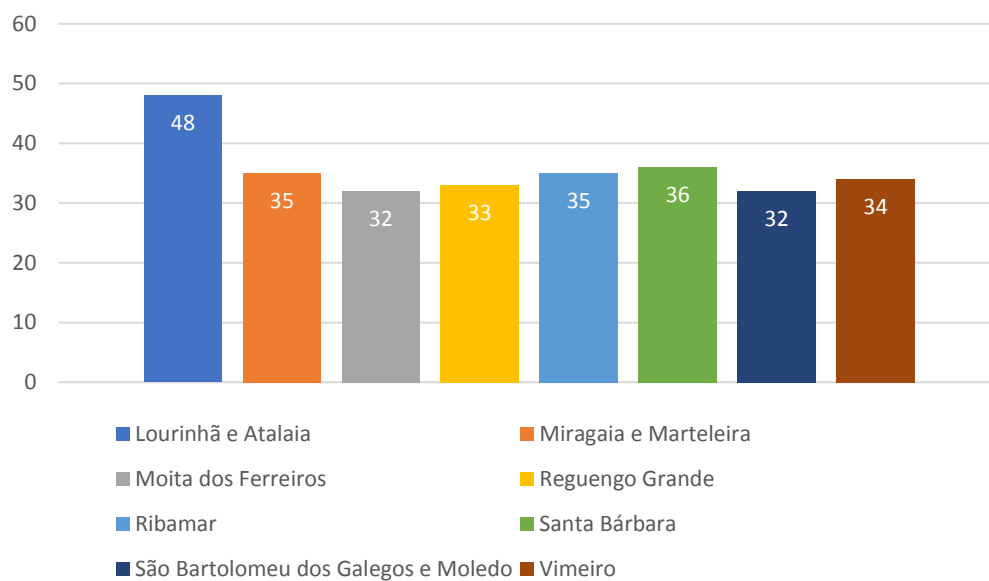
Os associados com atividade/ participação regular nas atividades das associações são 4426 no total, o que perfaz uma média de 76 sócios que participam regularmente nas atividades de cada associação. Números estes que podem ser considerados significativos, quando identificamos a importância de mobilizar a população para uma participação mais ativa na vida e atividades das associações.

Gráfico 17 – Número de associações, segundo o(s) seu(s) âmbito(s) territorial(ais) de intervenção



Existe uma clara predominância de associações cuja intervenção se centra no nível local e concelhio. Este não é, contudo, um elemento limitador, na medida em que se apresentam valores que não são mutuamente exclusivos. Ou seja, a mesma associação poderá estar aqui identificada como tendo uma intervenção concelhia, mas também de âmbito nacional ou internacional.

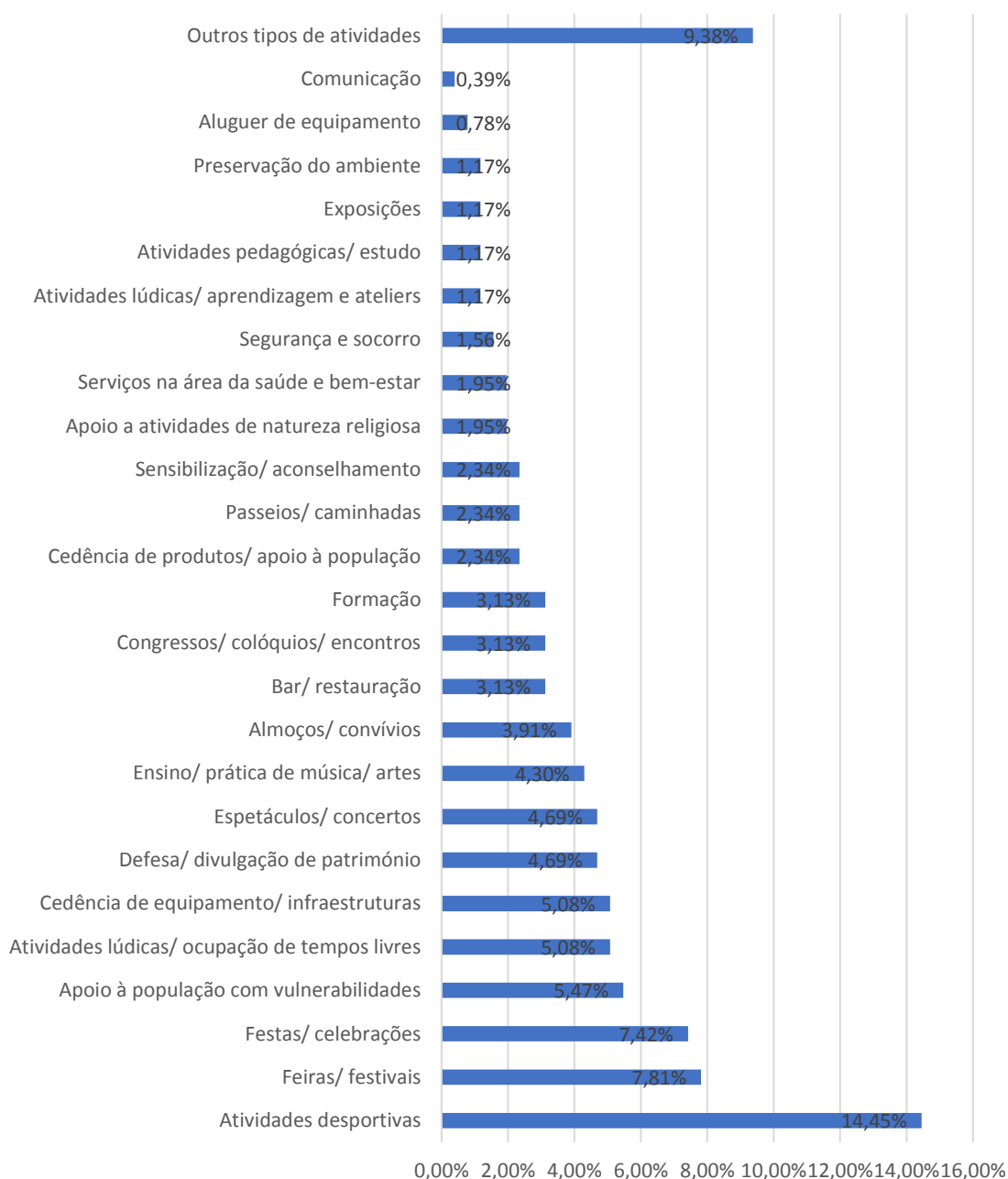
Gráfico 18 – Número de associações, segundo as freguesias abrangidas pelos seus serviços/ atividades



Tal como foi referido anteriormente, apesar da distribuição geográfica das sedes e de alguma predominância na oferta verificada na freguesia de Lourinhã e Atalaia, as atividades oferecidas cobrem, de forma relativamente equilibrada, as várias freguesias do concelho.



Gráfico 19 - Principais serviços ou atividades que as suas associações disponibilizaram à comunidade, nos últimos dois anos



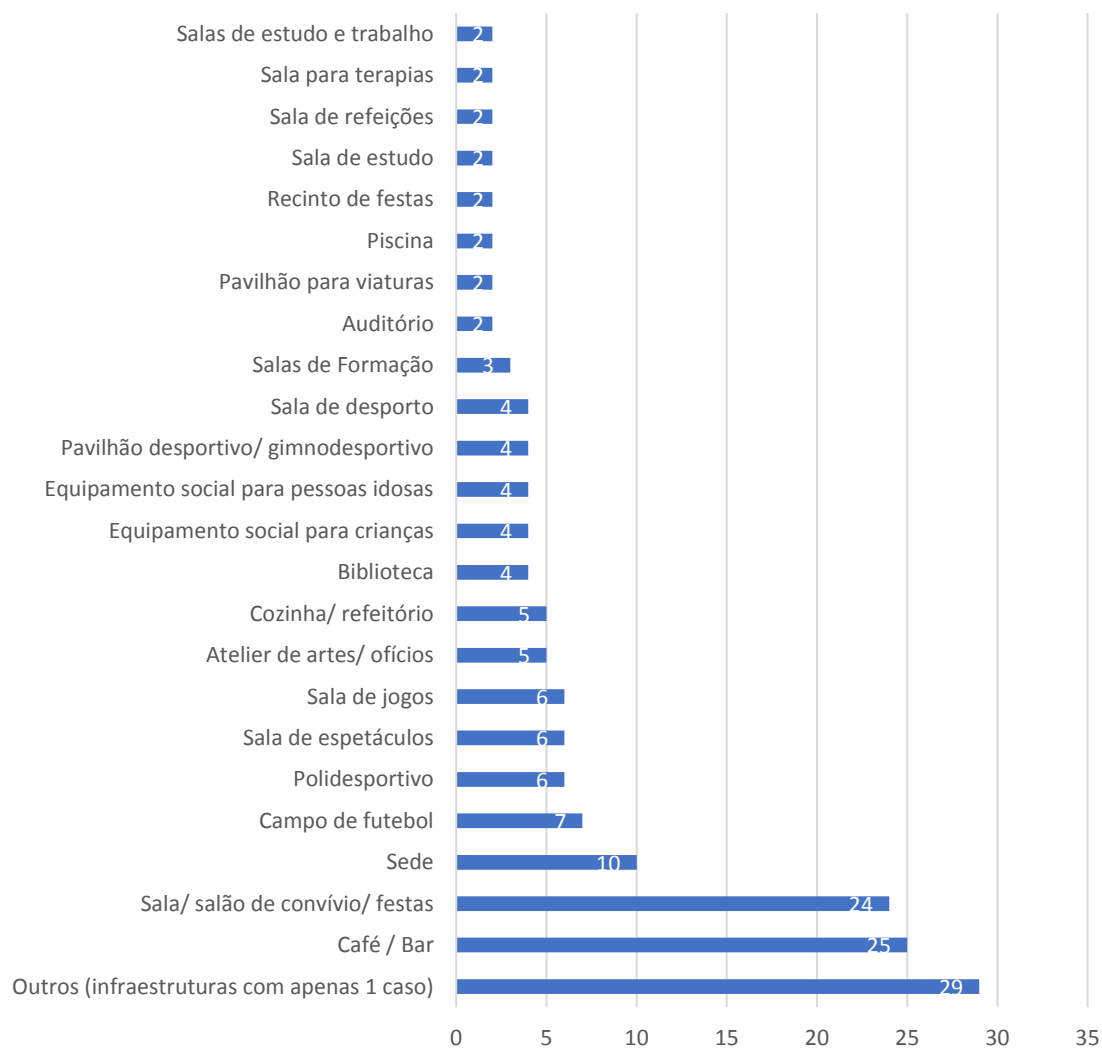
As associações ofereceram 320 diferentes atividades ao longo dos últimos dois anos. Independentemente de estas serem atividade focadas na população do concelho, abertas ao exterior ou orientadas para uma natureza interinstitucional, este número e a grande diversidade de tipos de atividade permite, uma vez mais, compreender a importância que o associativismo tem para a dinâmica do concelho e até para a qualidade de vida dos munícipes da Lourinhã.

No que respeita à distribuição por tipo de atividades, predominam as atividades desportivas, a realização de feiras, festivais e outros momentos festivos, destacando-se ainda a componente de apoio a população com alguma vulnerabilidade.

Recursos

Caracteriza-se neste ponto as infraestruturas existentes e geridas pelas associações, atendendo a variáveis como a sua localização e estado de conservação.

Gráfico 20 – Infraestruturas das associações do concelho



Verifica-se que o tipo de infraestrutura predominante é o café/bar, seguido pelas salas e salões de festas e convívios e ainda por um número significativo de equipamentos destinados à prática desportiva.

Gráfico 21 - Distribuição das infraestruturas em que se regista apenas um caso ('outros', no gráfico anterior)

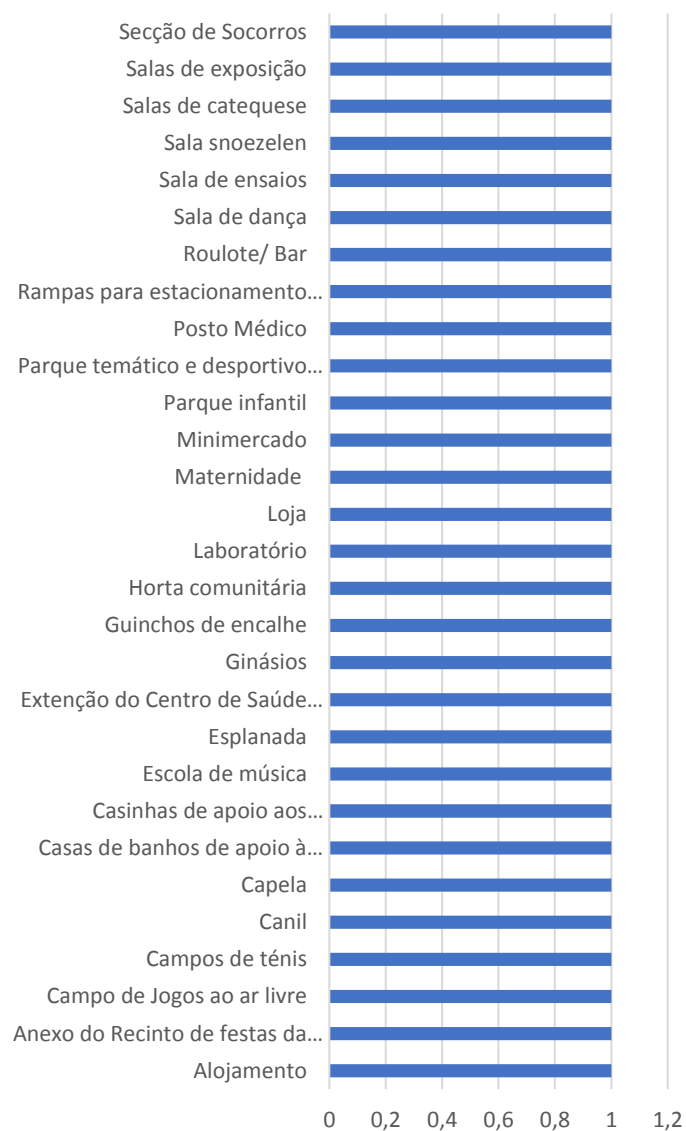
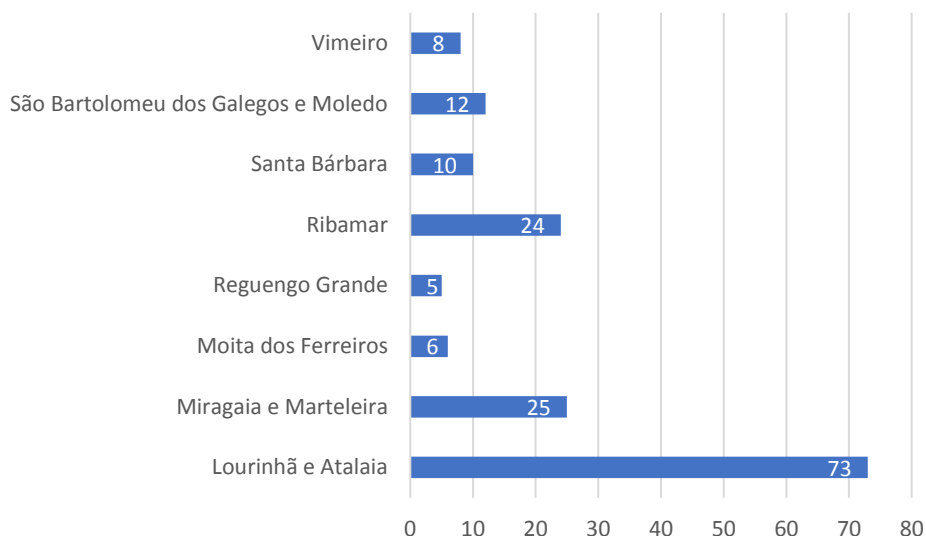
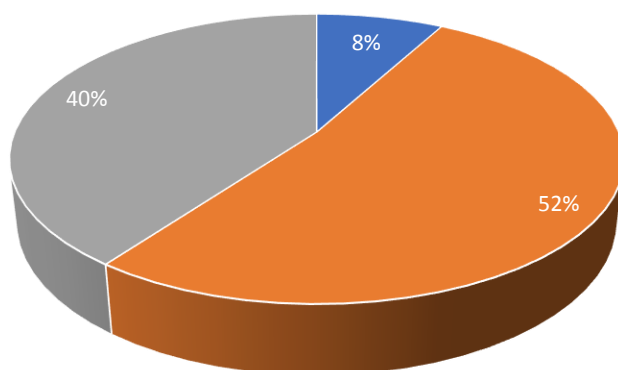


Gráfico 22 – Distribuição das infraestruturas por freguesia



A freguesia da Lourinhã e Atalaia destaca-se, estando aí situadas 73 das infraestruturas (45% das 163 infraestruturas identificadas).

Gráfico 23 - Estado de conservação das infraestruturas das associações do concelho



- A necessitar de reparações e sem condições de utilização
- Em condições de utilização e sem necessitar de reparações
- Em condições de utilização mas a necessitar de reparações

Apesar do estado de conservação destas 163 infraestruturas preocupar as associações, na medida em que constitui um risco à qualidade das atividades oferecidas, o cenário global, com 8% das infraestruturas a serem classificadas no nível mais baixo, implica atenção a esta componente do associativismo, mas não se constituindo como uma situação alarmante.

Gráfico 24 - Distribuição das infraestruturas pelo seu estado de conservação

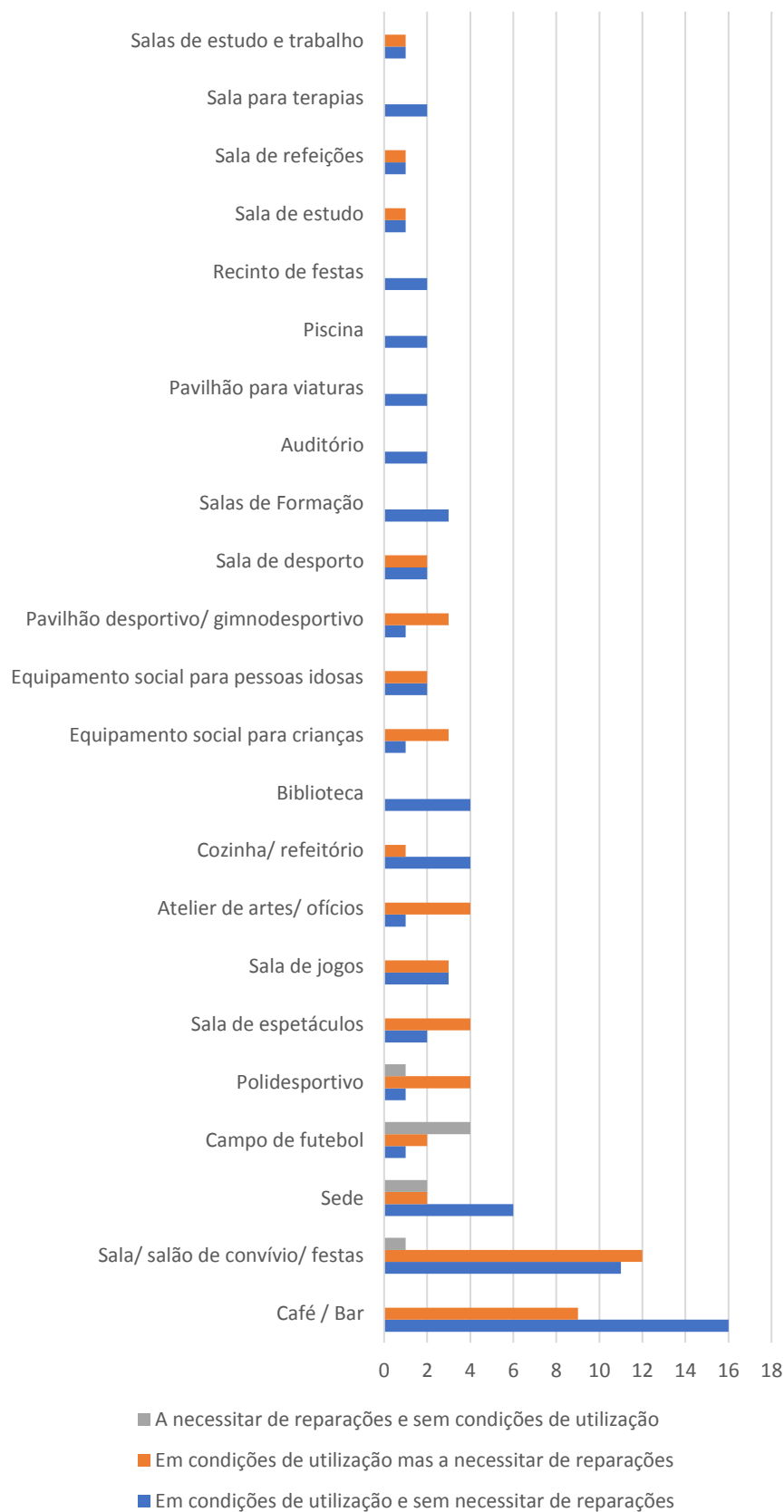
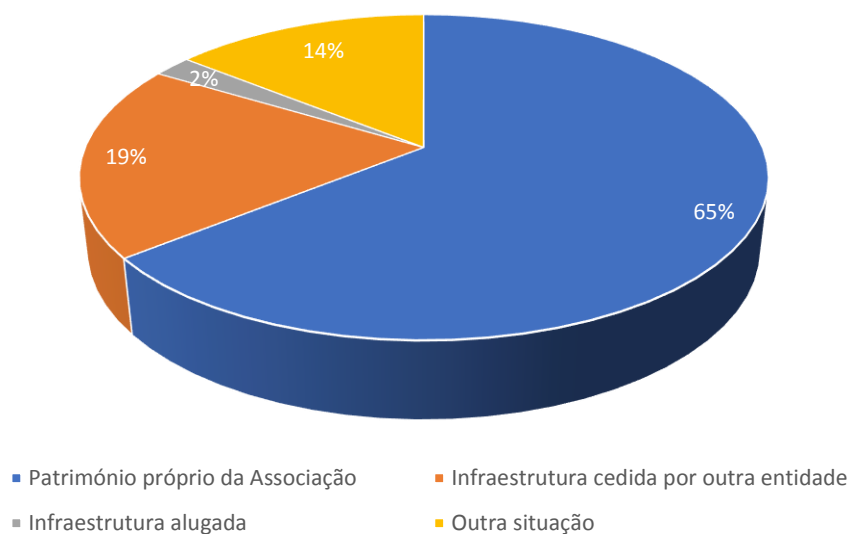


Gráfico 25 – Distribuição das infraestruturas pelo seu estado de conservação (situações em que se regista apenas um caso)



Verifica-se que, relativamente ao seu estado de conservação, os campos de futebol, apesar de não ser a infraestrutura dominante, é aquela que requer uma maior atenção, apresentando o maior número de casos em que está posta em causa a possibilidade da sua utilização.

Gráfico 26 - Regime de propriedade das infraestruturas das associações do concelho



Refira-se que o património próprio das associações é o regime de propriedade maioritário, abrangendo 65% do total das infraestruturas.

Por último, relativamente aos recursos das associações, estas possuem um total de 145 computadores (36 associações com computador e 22 associações sem qualquer computador). No que respeita às viaturas, as associações possuem 41 viaturas no total, das quais, 24 são de 9 lugares e 3 têm mais de 20 lugares.

O futuro do associativismo na Lourinhã – Estratégia 2018/21

A identificação dos principais constrangimentos e definição das estratégias adequadas à realidade do associativismo na Lourinhã, foi dinamizada através de 3 questões chave:

1. Identifique dos principais problemas
2. As consequências desses mesmos problemas
3. E as formas adequadas para os resolver

Este conjunto de três questões foi colocado e refletido pelas associações locais em torno das seguintes áreas temáticas (6):

- Recursos materiais e financeiros;
- Relações e parcerias com outras entidades
- Questões legais, burocráticas e relacionadas com os associados
- Comunicação e conhecimento
- Recursos humanos
- Procedimentos de planeamento e gestão

Sistematizando os principais resultados obtidos em torno destas seis áreas obtemos os dados de diagnóstico que a seguir se apresentam.

ÁREA DOS RECURSOS MATERIAIS E FINANCEIROS

Principais problemas

Falta de verbas/ recursos

Poucas condições nas infraestruturas/ património

Pouca partilha e articulação entre associações

Atrasos no pagamento de serviços

Infraestruturas insuficientes

Poucas competências na angariação de recursos

Falta de pessoas disponíveis para os órgãos sociais

Consequências

Degradação das infraestruturas

Dificuldades na sustentabilidade financeira

Dificuldades para desenvolver novos projetos

Menor qualidade de alguns dos serviços prestados.

Não aproveitamento de oportunidades de financiamento

Poucas alterações nos órgãos sociais

Limitações nas atividades oferecidas à população

Limitações nas atividades internas das associações/ gestão

Propostas de solução

- Ações de motivação aos associados para se envolverem na vida das associações
- Aprofundar as parcerias entre associações
- Aprofundar as parcerias entre associações e as autarquias (Câmara Municipal e Juntas de Freguesia)
- Clarificar as regras de acesso ao apoio financeiro
- Criação de gabinete de apoio às associações
- Garantir um maior apoio financeiro/ material/ infraestruturas
- Identificação partilhada dos recursos/ infraestruturas existentes
- Maior apoio técnico em áreas de especialidade

ÁREA DAS RELAÇÕES E PARCERIAS COM OUTRAS ENTIDADES

Principais problemas

Dificuldade em desenvolver os projetos

Falta potencializar a utilização de recursos

Falta interação/ relacionamento/ proximidade/ comunicação entre associações

Pouca partilha de informação e planos de ação

Consequências

Isolamento de algumas associações

Menor impacto das atividades desenvolvidas

Não participação em eventos (de forma partilhada)

Sobreposição de atividades oferecidas

Pouca dinâmica de parceria

Propostas de solução

- Apoio ao estabelecimento de parcerias
- Criação de um gabinete de apoio ao associativismo
- Criar instrumento de partilha de informação
- Partilha do calendário de eventos
- Potenciar um núcleo do associativismo

ÁREA DAS QUESTÕES LEGAIS, BUROCRÁTICAS OU RELACIONADAS COM OS ASSOCIADOS

Principais problemas

Burocracia complexa e exigente com o acréscimo de custos

Dificuldades em questões legais (contabilidade, licenças...)

Falta de interesse das novas gerações

Fragilidades no pagamento e cobrança de quotas

Falta de apoio jurídico às associações

Consequências

Desmotivação e afastamento das pessoas da atividade associativa

Dificuldades de tesouraria e diminuição de receitas

Falta de organização e capacidade de gestão das associações

Situações de incumprimento de requisitos legais

Propostas de solução

- Criação de um gabinete de apoio às associações
- Disponibilidade de um balcão único para pagamento de quotas associativas
- Formação aos quadros dirigentes
- Construção de um manual de apoio às associações (áreas legais e burocráticas)

ÁREA DA COMUNICAÇÃO E CONHECIMENTO

Principais problemas

Dificuldades de acesso à informação

Falta apoio em termos de design e na divulgação de eventos

Comunicação deficiente sobre os eventos

Falta articulação entre associações no planeamento das suas atividades

Falta comunicação entre associações

Falta de um meio comum de gestão e divulgação de atividades das diferentes associações

Os custos inerentes a uma boa publicidade

Consequências

Desconhecimento das atividades realizadas

Desconhecimento, pela população, de todas as atividades e valências que as associações têm e podem oferecer

Sobreposição de eventos e atividades

Pouca visibilidade das associações

Prejuízo para as associações na promoção da sua imagem

Propostas de solução

- Processo que centralize a comunicação e o agendamento dos eventos
- Disponibilização regular da informação pela Autarquia
- Plataforma conjunta/ site ou outro (para divulgação em conjunto)
- Formação aos quadros dirigentes
- Melhorar os canais de comunicação existentes
- Participação e colaboração mais efetiva de todas as entidades na divulgação da informação
- Apoios na comunicação, por parte do Município da Lourinhã
- Regularidade na comunicação

ÁREA DOS RECURSOS HUMANOS

Principais problemas

Dificuldade de recrutar pessoas com sentido de responsabilidade e perfil para as funções atribuídas

Falta de apoio jurídico no que respeita à lei da contratação/medidas emprego-inserção.

Falta de competências específicas e formação profissional (dirigentes, técnicos e voluntários)

Falta de pessoal técnico

Falta de voluntários (e sócios ativos nas diferentes atividades)

Poucos voluntários (e voluntários sem uma relação de compromisso)

Consequências

Dificuldade em elaborar projetos culturais, desportivos e recreativos

Dificuldade na organização de eventos

Dificuldades em formar os corpos sociais

Maior dificuldade da prestação de serviços e serviços de qualidade

Menor dinamismo das associações

Problemas do foro fiscal e da lei do trabalho

Dificuldades na sustentabilidade das associações e diminuição da atividade das mesmas

Propostas de solução

- Divulgar junto das Associações os recursos existentes, bem como às várias áreas abrangentes
- Formação específica para dirigentes e técnicos
- Formação para voluntários
- Gabinete de Apoio ao Associativismo (com disponibilizações de técnicos para funções de assessoria administrativa)
- Reconhecimento/validação de competência no posto de trabalho
- Sensibilizar a população para a importância do associativismo, nomeadamente nas escolas
- Desconto na fatura da água para quem pertencer aos órgãos sociais das coletividades

ÁREA DOS PROCEDIMENTOS DE PLANEAMENTO E GESTÃO

Principais problemas

Desconhecimento legislativo (informalidade nos processos de gestão e decisão)

Falta de elementos em permanência na área da gestão

Falta de um planeamento anual de atividades

Dificuldades na gestão financeira das associações

Incapacidade de definir um plano estratégico por ausência de recursos financeiros

Sem competências para o planeamento anual de atividades

Consequências

As associações acabam por não ter acesso ou candidatar-se a certos apoios

Cometem-se ilegalidades e perdem-se oportunidades

Dificuldade no agendamento das atividades

Dificuldades na sustentabilidade financeiras das associações

Estagnação e dificuldade em inovar na prestação de serviços

Não existe planeamento

Reduz a resposta social que as associações podem disponibilizar

Propostas de solução

- Apoio ao planeamento financeiro e avaliação de encargos de manutenção de infraestruturas
- Apoio financeiro a projetos
- Gabinete de Apoio ao Associativismo (com disponibilizações de técnicos para funções de assessoria administrativa)
- Promover uma maior participação dos sócios e da comunidade na vida das associações

- Formação nas áreas de planeamento e gestão
- Simplificar as exigências por parte do Município da Lourinhã

Após todo o processo de diagnóstico e realização dos *wokshops*, onde foi trabalhado e refletido com as associações, as estratégias definidas e as formas de as operacionalizar, foi construída a estratégia global e articulada que se apresenta de seguida em torno de quatro (4) eixos estratégicos.

Linhas estratégicas de atuação transversal

Clarificar a estratégia enquadradora de forma simples em cada um dos quatro eixos...

Recursos e Crescimento

Estratégia: Motivar sócios, associados e clientes através de uma resposta adequada às suas necessidades e do aumento de eficácia na comunicação.

Eixo:	Objetivos estratégicos	Objetivos operacionais	Atividades a realizar
Eixo 1: Recursos e crescimento	Motivar sócios/ associados e clientes 1.1 Até ao final de 2020, 20% das associações aumentaram o número de associados e/ou clientes	1.1.1. Até final de 2020, existirão mais 300 sócios, no total das associações do concelho	A1.1. Realizar, a partir de 2019, uma consulta (em cada 2 ou 4 anos) às populações locais, a fim de identificar necessidades que as associações possam colmatar
		1.1.2. Até final de 2020, existirão mais 300 clientes, no total das associações do concelho	A1.2. Elaborar anualmente planos de atividades que incluam atividades individuais e em articulação com outras associações, de forma a responder às necessidades da população de cada território
			A1.3. Realizar, bienalmente, uma oficina de inovação, reflexão e partilha sobre as atividades a oferecer, com as associações locais

A1.4. Desenhar um plano coletivo e articulado, de vantagens a oferecer aos associados

A1.5. Garantir o funcionamento centralizado de comunicação e divulgação das atividades oferecidas pelas associações (suporte digital, físico e através de contacto direto com prescritores, como agrupamentos de escolas)

Gestão e Funcionamento das Associações

Estratégia: Formalizar novas regras, de modo a que as associações conheçam e se adaptem aos procedimentos em vigor.

Garantir acesso a um manual ágil e específico para as associações e seu funcionamento.

Eixo:	Objetivos estratégicos	Objetivos operacionais	Atividades a realizar
Eixo 2: Gestão e Funcionamento	Garantir informação às associações 2.1. Até final de 2019, todas as associações têm acesso à informação e procedimentos necessários relativos às verbas e apoios que irão estar disponíveis para cada associação	2.1.1. Até ao final de 2019, ter o novo regulamento de apoio às associações em funcionamento	A2.1. Elaborar e aprovar a nova regulamentação de apoio às associações locais
	2.2. Até final de 2020, todas as associações realizam as suas atividades e eventos sem inconformidades	2.2.1. Até final de 2020, todas as associações da Lourinhã, terão acesso ao Manual das Associações	A2.2. Criação dos conteúdos do Manual da Associação (incluindo 3 dimensões: eventos culturais e desportivos; "logística" legal e candidatura a fundos/apoios

legais ou
regulamentares

A2.3. Oficina de divulgação e
aperfeiçoamento de
conteúdos

Sessão de capacitação
especializada

Comunicação e Conhecimento

Estratégia: Materializar numa plataforma de comunicação o novo associativismo da Lourinhã (interassociações e com a comunidade).

Eixo:	Objetivos estratégicos	Objetivos operacionais	Atividades a realizar
Eixo 3: Comunicação e conhecimento	Agilizar a comunicação e informação 3.1. Até final de 2020, 50% das associações da Lourinhã serão utilizadores da plataforma criada	3.1.1. Até final de 2019, estará em funcionamento uma plataforma com duas dimensões [estrutura interassociações (comunicação e partilha) e dimensão pública (divulgação)]	A3.1. Definir procedimentos de funcionamento e atualização da Plataforma
			A3.2. Avaliação semestral (o utilizador tem de sentir o que esteve a perder e não que pouco tem a ganhar)
			A3.3. Ações de divulgação da plataforma
			A3.4. Avaliação anual do funcionamento da plataforma

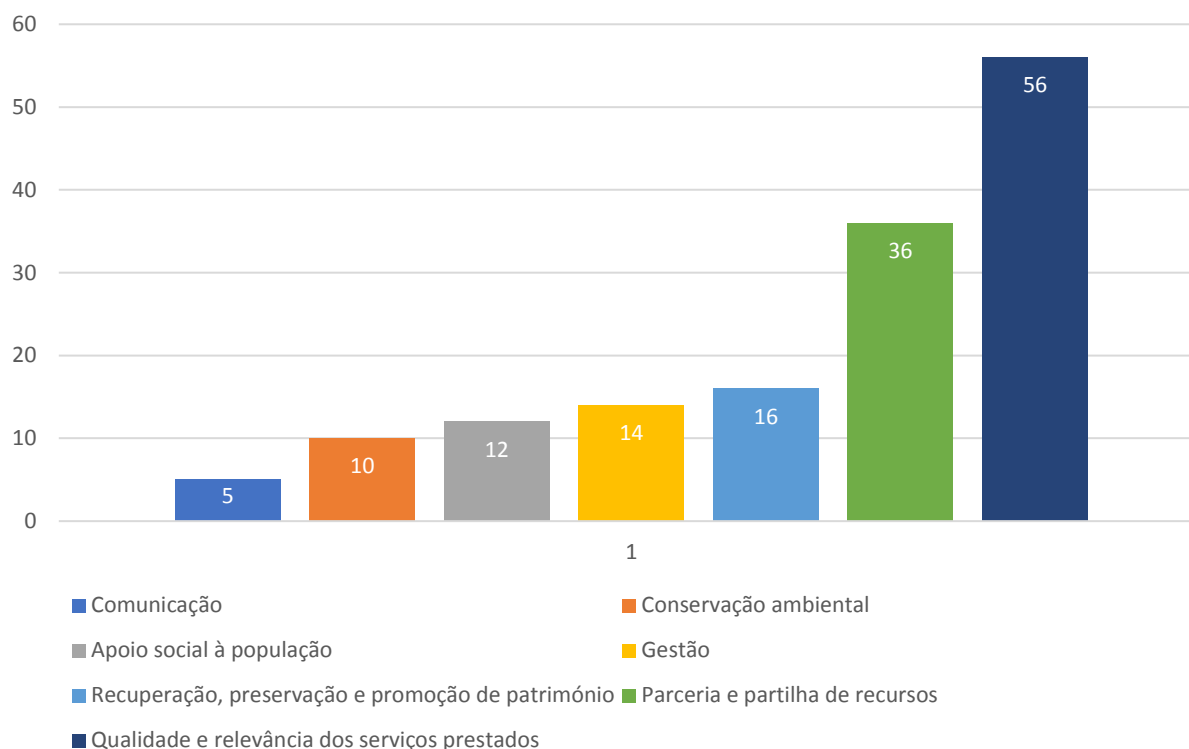
Articulação e Parcerias

Estratégia: Agilizar o suporte dado às associações da Lourinhã, integrando três ou quatro dimensões: 1. Captação de recursos; 2. Gestão e funcionamento 3. Parcerias e articulação; 4. Capacitação.

Eixo:	Objetivos estratégicos	Objetivos operacionais	Atividades a realizar
Eixo 4: Articulação e parcerias	Dinamizar o associativismo a partir de um polo aglutinador 4.1. Até final de 2020, 20% das associações do concelho, usufruíram do apoio do Gabinete de Apoio ao Associativismo	4.1.1. Até junho de 2020, estará em funcionamento o Gabinete de Apoio ao Associativismo	A4.1. Definir os conteúdos funcionais e regras de funcionamento do Gabinete de Apoio ao Associativismo
			A4.2. Avaliação anual do funcionamento do Gabinete de Apoio ao Associativismo
		4.2.1. A partir de 2020, estará em execução um Plano de Ação anual composto por ações partilhadas entre associações (complementarmente existirá um calendário partilhado)	A4.3. Definir procedimentos regulares de construção do Plano de Ação
			A4.4. Construção e implementação do 1º Plano de Ação
			A4.5. Avaliação anual dos processos e resultados alcançados

Boas práticas do associativismo local na Lourinhã

Gráfico 27 – Dimensões em que as associações evidenciam concretizar boas práticas (autoavaliação)



Ao realizarem a autoavaliação das suas práticas as associações destacaram a qualidade e relevância das suas atividades e serviços prestados, salientando muitas vezes a sua adequação às necessidades específicas das populações. Num segundo plano, destaca-se a importância do trabalho de parceria realizado, sendo especialmente relevante a partilha de recursos com vista à materialização de atividades e eventos. Por fim, destacam-se ainda três elementos que marcam o atual universo e preocupações do associativismo na Lourinhã, os resultados produzidos na sensibilização e mudança de hábitos relativos à preservação do património ambiental, histórico e cultural; o apoio a populações com vulnerabilidades (tais como carência de recursos); e por último, a adoção de novas formas de gestão e melhoria de procedimentos.

Conclusões e considerações finais

A concluir esta Carta do Associativismo, importa salientar como principal conclusão a sua dimensão de futuro.

A estratégia de intervenção devidamente consensualizada em torno da construção deste processo/ documento deixa definido um histórico de **9 âncoras estratégicas** que se materializam em etapas fundamentais para a concretização de uma estratégia de desenvolvimento e crescimento do associativismo no concelho da Lourinhã. Sendo elas:

- O Diagnóstico de necessidades junto da comunidade
- As oficinas de inovação e reflexão
- O novo plano de vantagens para associados
- A plataforma de divulgação e informação partilhada
- O plano de capacitação
- O regulamento de apoio às associações locais
- O manual das associações
- O Gabinete de Apoio ao Associativismo
- E o Plano de Ação partilhado e articulado



Identificação (BI das Associações)

Neste subponto desta Carta mantem-se o papel de caracterização das associações do concelho, contudo, apresentando-se agora dados individuais e desagregados por cada associação. Para este efeito, foi criado o BI de cada associação, no qual é possível encontrar os dados mais relevantes relativamente aos contactos, dimensão, atividades oferecidas e infraestruturas geridas por cada associação.

Estes BI deverão facilitar a consulta de técnicos, população e das próprias associações, sempre que necessitem de informação específica relativa a alguma das associações do concelho.

Identificação:

Nome:

Associação Cultural e Social da Marteleira

Natureza:

Desportiva, Social e Cultural

Freguesia da Sede:

Miragaia e Marteleira

Morada:

Rua do Paraíso, N°8, 2530-376 Marteleira

Fundada em:

1965



Contactos:

Morada:

Rua do Paraíso, N°8, 2530-376 Marteleira

Telefone 1:

261412391

Telefone 2:

Telefone 3:

Telefone 4:

Email 1:

acsm@marteleira.com

Email 2:

Site 1:

www.marteleira.com

Site 2:

Facebook:

Associação Cultural e Social da Marteleira

Instagram:

Skype:

Whatsapp:

Dimensão:

Número de sócios/ associados:

257

Número de elementos dos órgãos sociais:

19

RH (contrato de trabalho):

6

RH (avença/ prestação de serviços):

6

RH (voluntários regulares, exceto órgãos sociais):	RH (colaboração voluntária esporádica):
1	
Computadores disponíveis:	Internet disponível (S/N):
5	S
Viatura 1 (nº de lugares):	Viatura 2 (nº de lugares):
Mais de 20 lugares	Mais de 20 lugares

Atividades e serviços:

Natureza:	
Desportiva, Social e Cultural	
Âmbito(s) territorial(ais) de intervenção:	Freguesias abrangidas (Município da Lourinhã):
Regional	Lourinhã e Atalaia, Miragaia e Marteleira, Moita dos Ferreiros, Reguengo Grande, Ribamar, Santa Bárbara, São Bartolomeu dos Galegos e Moledo, Vimeiro
Principal atividade 1:	
Aulas de Natação todos as faixas etárias	
Regularidade/ periodicidade:	Âmbito ou abrangência territorial
Diária ou permanente	Regional (supra concelhio)
Principal atividade 2:	
Aulas de Hidroginástica	
Regularidade/ periodicidade:	Âmbito ou abrangência territorial
Diária ou permanente	Regional (supra concelhio)
Principal atividade 3:	
Aulas de Fitness	
Regularidade/ periodicidade:	Âmbito ou abrangência territorial
Diária ou permanente	Concelhio
Principal atividade 4:	
Consultas Psicologia	
Regularidade/ periodicidade:	Âmbito ou abrangência territorial
Semanal	Concelhio
Principal atividade 5:	
Consultas de Nutrição	
Regularidade/ periodicidade:	Âmbito ou abrangência territorial
Semanal	Concelhio
Principal atividade 6:	
Festa Anual	
Regularidade/ periodicidade:	Âmbito ou abrangência territorial
Anual	Regional (supra concelhio)
Principal atividade 7:	
Bar	
Regularidade/ periodicidade:	Âmbito ou abrangência territorial
Diária ou permanente	Local
Principal atividade 8:	
Cedência espaço para as refeições escolares	
Regularidade/ periodicidade:	Âmbito ou abrangência territorial

Diária ou permanente	Local
----------------------	-------

Infraestruturas:

Principal infraestrutura 1:	Localização (freguesia):
Piscina	Miragaia e Marteleira
Regime de propriedade:	Estado de conservação:
Património próprio da Associação	Em condições de utilização e sem necessitar de reparações
Principal infraestrutura 2:	Localização (freguesia):
Sala Polivalente	Miragaia e Marteleira
Regime de propriedade:	Estado de conservação:
Património próprio da Associação	Em condições de utilização e sem necessitar de reparações
Principal infraestrutura 3:	Localização (freguesia):
Bar	
Regime de propriedade:	Estado de conservação:
Património próprio da Associação	Em condições de utilização e sem necessitar de reparações
Principal infraestrutura 4:	Localização (freguesia):
Sala de Desporto	Miragaia e Marteleira
Regime de propriedade:	Estado de conservação:
Património próprio da Associação	Em condições de utilização e sem necessitar de reparações
Principal infraestrutura 5:	Localização (freguesia):
Campo sintético	Miragaia e Marteleira
Regime de propriedade:	Estado de conservação:
Património próprio da Associação	A necessitar de reparações e sem condições de utilização

Identificação:

Nome:	Associação de Pais e Encarregados de Educação Do Agrupamento de Escolas D. Lourenço Vicente
Natureza:	Educação
Freguesia da Sede:	Lourinhã e Atalaia
Morada:	Eb 2 3 Lourinhã - Avenida De Angola - Lourinhã
Fundada em:	2006



Contactos:

Morada:

EB 2 3 LOURINHÃ - AVENIDA DE ANGOLA - LOURINHÃ

Telefone 1:	Telefone 2:
919910005	
Telefone 3:	Telefone 4:
Email 1:	Email 2:
ap.dlourenco@sapo.pt	
Site 1:	Site 2:
http://apeeaeedlv.blogs.sapo.pt/	
Facebook:	Instagram:
https://www.facebook.com/AssociacaoPaisAgrupamentoEscolasD.LourencoVicente/	
Skype:	Whatsapp:

Dimensão:

Número de sócios/ associados:	Número de elementos dos órgãos sociais:
650	18
RH (contrato de trabalho):	RH (avença/ prestação de serviços):
0	0
RH (voluntários regulares, exceto órgãos sociais):	RH (colaboração voluntária esporádica):
6	5
Computadores disponíveis:	Internet disponível (S/N):
0	N
Viatura 1 (nº de lugares):	Viatura 2 (nº de lugares):

Atividades e serviços:

Natureza:	
Âmbito(s) territorial(ais) de intervenção:	Freguesias abrangidas (Município da Lourinhã):
Concelho (escolas do agrupamento D. Lourenço vicente)	Lourinhã e Atalaia, Ribamar, Santa Bárbara, Vimeiro
Principal atividade 1:	
Formação para pais	
Regularidade/ periodicidade:	Âmbito ou abrangência territorial
Anual	Escolas do agrupamento D. Lourenço vicente
Principal atividade 2:	
ATL nas férias da páscoa	
Regularidade/ periodicidade:	Âmbito ou abrangência territorial
Anual	Escolas do agrupamento D. Lourenço vicente
Principal atividade 3:	
Palestras e conferências	
Regularidade/ periodicidade:	Âmbito ou abrangência territorial
Anual	Concelho

Principal atividade 4:

Apoio na resolução de problemas e dúvidas dos encarregados de educação

Regularidade/ periodicidade:

Semanal

Âmbito ou abrangência territorial

Escolas do agrupamento D. Lourenço vicente

Infraestruturas:

Principal infraestrutura 1:

Sala afeta à AP na escola sede

Localização (freguesia):

Lourinhã e Atalaia

Regime de propriedade:

Infraestrutura cedida por outra entidade

Estado de conservação:

Em condições de utilização mas a necessitar de reparações

Principal infraestrutura 2:

Localização (freguesia):

Regime de propriedade:

Estado de conservação:

Principal infraestrutura 3:

Localização (freguesia):

Regime de propriedade:

Estado de conservação:

Principal infraestrutura 4:

Localização (freguesia):

Regime de propriedade:

Estado de conservação:

Principal infraestrutura 5:

Localização (freguesia):

Regime de propriedade:

Estado de conservação:

Identificação:

Nome:

Associação Desportiva Recreativa e Cultural de Nadrupe

Natureza:

Cultural e social

Freguesia da Sede:

Lourinhã e Atalaia

Morada:

Largo Nossa Senhora da Graça nº 3 2500-196 Lourinhã

Fundada em:

1947



Contactos:

Morada:

Largo Nossa Senhora da Graça nº 3 2500-196 Lourinhã

Telefone 1:

261423716

Telefone 2:

968 478 700

Telefone 3:	Telefone 4:
Email 1: adrcn@iol.pt	Email 2:
Site 1:	Site 2:
Facebook: Associação Desportiva Recreativa e Cultural de Nadrupe	Instagram:
Skype:	Whatsapp:

Dimensão:

Número de sócios/ associados: 510	Número de elementos dos órgãos sociais: 19
RH (contrato de trabalho): 3	RH (avença/ prestação de serviços): 0
RH (voluntários regulares, exceto órgãos sociais): 2	RH (colaboração voluntária esporádica): 50
Computadores disponíveis: 4	Internet disponível (S/N): S
Viatura 1 (nº de lugares): 9	Viatura 2 (nº de lugares):

Atividades e serviços:

Natureza: Cultural e social	
Âmbito(s) territorial(ais) de intervenção: Concelho	Freguesias abrangidas (Município da Lourinhã): Lourinhã e Atalaia
Principal atividade 1: Café / Bar	
Regularidade/ periodicidade: Diária ou permanente	Âmbito ou abrangência territorial Local
Principal atividade 2: Espaço Ciber Net	
Regularidade/ periodicidade: Anual	Âmbito ou abrangência territorial Local
Principal atividade 3: Festa Anual	
Regularidade/ periodicidade: Anual	Âmbito ou abrangência territorial Concelho
Principal atividade 4: Passagem de Ano	
Regularidade/ periodicidade: Mensal	Âmbito ou abrangência territorial Nacional

Principal atividade 5:	
Datas Comemorativas	
Regularidade/ periodicidade:	Âmbito ou abrangência territorial
Mensal	Concelhio
Principal atividade 6:	
Ginástica Sénior, Aulas de Karaté	
Regularidade/ periodicidade:	Âmbito ou abrangência territorial
Semestral	Local
Principal atividade 7:	
Transporte de Idosos Semanalmente	
Regularidade/ periodicidade:	Âmbito ou abrangência territorial
Semanal	Concelhio
Principal atividade 8:	
Apoio às crianças (Parque Infantil Coberto)	
Regularidade/ periodicidade:	Âmbito ou abrangência territorial
Diária ou permanente	Local
Principal atividade 9:	
Tertúlias	
Regularidade/ periodicidade:	Âmbito ou abrangência territorial
Semestral	Local
Principal atividade 10:	
Almoços convívio e caminhadas	
Regularidade/ periodicidade:	Âmbito ou abrangência territorial
Esporádica	Local

Infraestruturas:

Principal infraestrutura 1:	Localização (freguesia):
Café / Bar	Lourinhã e Atalaia
Regime de propriedade:	Estado de conservação:
Património próprio da Associação	Em condições de utilização e sem necessitar de reparações
Principal infraestrutura 2:	Localização (freguesia):
Salão de Festas	Lourinhã e Atalaia
Regime de propriedade:	Estado de conservação:
Património próprio da Associação	Em condições de utilização e sem necessitar de reparações
Principal infraestrutura 3:	Localização (freguesia):
Parque infantil	Lourinhã e Atalaia
Regime de propriedade:	Estado de conservação:
Património próprio da Associação	Em condições de utilização e sem necessitar de reparações
Principal infraestrutura 4:	Localização (freguesia):
Sede Antiga	Lourinhã e Atalaia
Regime de propriedade:	Estado de conservação:
Património próprio da Associação	Em condições de utilização e sem necessitar de reparações
Principal infraestrutura 5:	Localização (freguesia):
Campo de Futebol	Lourinhã e Atalaia

Regime de propriedade:	Estado de conservação:
Património próprio da Associação	Em condições de utilização e sem necessitar de reparações

Identificação:

Nome:	Academia Altamente – Associação de Ribamar de Pedagogia e Arte	
Natureza:	Social e Educacional	
Freguesia da Sede:	Ribamar	
Morada:	R. António Pinheiro de Andrade Lt 41 2º A Lourinhã	
Fundada em:	2012	

Contactos:

Morada:	R. António Pinheiro de Andrade Lt 41 2º A Lourinhã	
Telefone 1:	916521377- Sandra Vieira	Telefone 2:
		915061431 (Hélder Freire)
Telefone 3:	9150913760565- Duarte Gomes	Telefone 4:
Email 1:	altamenteacademia@gmail.com	Email 2:
Site 1:		Site 2:
Facebook:	https://www.facebook.com/altamenteacademia	Instagram:
Skype:		Whatsapp:

Dimensão:

Número de sócios/ associados:	42	Número de elementos dos órgãos sociais:	9
RH (contrato de trabalho):		RH (avença/ prestação de serviços):	3
RH (voluntários regulares, exceto órgãos sociais):	1	RH (colaboração voluntária esporádica):	
Computadores disponíveis:	2	Internet disponível (S/N):	N
Viatura 1 (nº de lugares):		Viatura 2 (nº de lugares):	

Viatura 3 (nº de lugares):	Viatura 4 (nº de lugares):

Atividades e serviços:

Natureza:	
Social e Educacional	
Âmbito(s) territorial(ais) de intervenção:	Freguesias abrangidas (Município da Lourinhã):
Local, Concelhio	Lourinhã e Atalaia, Ribamar, Santa Bárbara, Vimeiro
Principal atividade 1:	
Sala Psicopedagógica	
Regularidade/ periodicidade:	Âmbito ou abrangência territorial
Semanal	Local
Principal atividade 2:	
Apoio Multidisciplinar a crianças e adolescentes com necessidades educativas especiais	
Regularidade/ periodicidade:	Âmbito ou abrangência territorial
Semanal	Concelhio
Principal atividade 3:	
Explicações	
Regularidade/ periodicidade:	Âmbito ou abrangência territorial
Semanal	Concelhio
Principal atividade 4:	
Consulta de Psicologia	
Regularidade/ periodicidade:	Âmbito ou abrangência territorial
Semanal	Local
Principal atividade 5:	
Aconselhamento Parental	
Regularidade/ periodicidade:	Âmbito ou abrangência territorial
Semanal	Concelhio
Principal atividade 6:	
Interrupções Letivas	
Regularidade/ periodicidade:	Âmbito ou abrangência territorial
Anual	Concelhio
Principal atividade 7:	
Regularidade/ periodicidade:	Âmbito ou abrangência territorial

Infraestruturas:

Principal infraestrutura 1:	Localização (freguesia):
Sala Vermelha - Sala de estudo 1	Ribamar
Regime de propriedade:	Estado de conservação:

Infraestrutura cedida por outra entidade	Em condições de utilização mas a necessitar de reparações
Principal infraestrutura 2:	Localização (freguesia):
Sala Amarela- Atelier de Artes e de Refeição	Ribamar
Regime de propriedade:	Estado de conservação:
Infraestrutura cedida por outra entidade	Em condições de utilização mas a necessitar de reparações
Principal infraestrutura 3:	Localização (freguesia):
Sala Azul	Ribamar
Regime de propriedade:	Estado de conservação:
Infraestrutura cedida por outra entidade	A necessitar de reparações e sem condições de utilização
Principal infraestrutura 4:	Localização (freguesia):
Regime de propriedade:	Estado de conservação:
Principal infraestrutura 5:	Localização (freguesia):
Regime de propriedade:	Estado de conservação:

Identificação:

Nome:

ADAPECIL – Associação de Amor para a Educação de Cidadãos Inadaptados da Lourinhã

Natureza:

Social

Freguesia da Sede:

Lourinhã e Atalaia

Morada:

Rua Rainha Dona Leonor nº 16, 2530-922 Lourinhã

Fundada em:

1981



Contactos:

Morada:

Rua Rainha Dona Leonor nº 16, 2530-922 Lourinhã

Telefone 1:

261423087

Telefone 2:

912469235

Telefone 3:

Telefone 4:

Email 1:

geral@adapecil.pt

Email 2:

Site 1:

www.adapecil.pt

Site 2:

Facebook: https://pt-pt.facebook.com/adapecil/	Instagram:
Skype:	Whatsapp:

Dimensão:

Número de sócios/ associados: 300	Número de elementos dos órgãos sociais: 12
RH (contrato de trabalho): 30	RH (avença/ prestação de serviços): 1
RH (voluntários regulares, exceto órgãos sociais): 1	RH (colaboração voluntária esporádica):
Computadores disponíveis: 16	Internet disponível (S/N): S
Viatura 1 (nº de lugares): 9	Viatura 2 (nº de lugares): 9
Viatura 3 (nº de lugares): 9	Viatura 4 (nº de lugares): 7

Atividades e serviços:


Natureza: Social	
Âmbito(s) territorial(ais) de intervenção: Local, Concelhio, Regional,	Freguesias abrangidas (Município da Lourinhã): Lourinhã e Atalaia, Miragaia e Marteleira, Moita dos Ferreiros, Reguengo Grande, Ribamar, Santa Bárbara, São Bartolomeu dos Galegos e Moledo, Vimeiro
Principal atividade 1: Serviço de valência educacional	
Regularidade/ periodicidade: Diária ou permanente	Âmbito ou abrangência territorial Concelhio
Principal atividade 2: Resposta Social CAO	
Regularidade/ periodicidade: Diária ou permanente	Âmbito ou abrangência territorial Concelhio
Principal atividade 3: Centro de Recursos para a Inclusão	
Regularidade/ periodicidade: Diária ou permanente	Âmbito ou abrangência territorial Concelhio
Principal atividade 4: Educadamente - apoios especializados, individualizados, a baixos custos	
Regularidade/ periodicidade: Outra regularidade ou periodicidade	Âmbito ou abrangência territorial Concelhio
Principal atividade 5: Aluguer de cozinha com HACCP	

Regularidade/ periodicidade:	Âmbito ou abrangência territorial
Outra regularidade ou periodicidade	Outra abrangência territorial

Infraestruturas:

Principal infraestrutura 1:	Localização (freguesia):
Salas de Trabalho	Lourinhã e Atalaia
Regime de propriedade:	Estado de conservação:
Património próprio da Associação	Em condições de utilização, mas a necessitar de reparações
Principal infraestrutura 2:	Localização (freguesia):
Sala de Desporto	Lourinhã e Atalaia
Regime de propriedade:	Estado de conservação:
Património próprio da Associação	Em condições de utilização, mas a necessitar de reparações
Principal infraestrutura 3:	Localização (freguesia):
Refeitório	Lourinhã e Atalaia
Regime de propriedade:	Estado de conservação:
Património próprio da Associação	Em condições de utilização mas a necessitar de reparações
Principal infraestrutura 4:	Localização (freguesia):
Campo de Jogos ao ar livre	Lourinhã e Atalaia
Regime de propriedade:	Estado de conservação:
Património próprio da Associação	A necessitar de reparações e sem condições de utilização
Principal infraestrutura 5:	Localização (freguesia):
Bar, sala snoezelen, cozinha com haccp	Lourinhã e Atalaia
Regime de propriedade:	Estado de conservação:
Património próprio da Associação	Em condições de utilização e sem necessitar de reparações

Identificação:

Nome:	
ADL - Associação Desenvolvimento Local da Lourinhã	
Natureza:	
Desenvolvimento Local	
Freguesia da Sede:	
Lourinhã e Atalaia	
Morada:	ASSOCIAÇÃO DE DESENVOLVIMENTO LÓCAL DA LOURINHÃ
Edifício Municipal, Praça Marquês de Pombal, Lourinhã	
Fundada em:	
1997	

Contactos:

Morada:

Edifício Municipal, Praça Marquês de Pombal, Lourinhã

Telefone 1:	Telefone 2:
914395120	
Telefone 3:	Telefone 4:
Email 1:	Email 2:
adlourinha@gmail.com	
Site 1:	Site 2:
www.adlourinha.com	
Facebook:	Instagram:
www.facebook.com/adlourinha/	
Skype:	Whatsapp:

Dimensão:

Número de sócios/ associados:	Número de elementos dos órgãos sociais:
280	18
RH (contrato de trabalho):	RH (avença/ prestação de serviços):
RH (voluntários regulares, exceto órgãos sociais):	RH (colaboração voluntária esporádica):
	6
Computadores disponíveis:	Internet disponível (S/N):
1	N
Viatura 1 (nº de lugares):	Viatura 2 (nº de lugares):

Atividades e serviços:

Natureza:	
Desenvolvimento Local	
Âmbito(s) territorial(ais) de intervenção:	Freguesias abrangidas (Município da Lourinhã):
Local, Concelho	Lourinhã e Atalaia, Miragaia e Marteleira, Moita dos Ferreiros, Reguengo Grande, Ribamar, Santa Bárbara, São Bartolomeu dos Galegos e Moledo, Vimeiro
Principal atividade 1:	
Expo Lourinhã	
Regularidade/ periodicidade:	Âmbito ou abrangência territorial
Anual	Regional (supra concelho)
Principal atividade 2:	
Mercado Rural de Verão - Praia Areia Branca	
Regularidade/ periodicidade:	Âmbito ou abrangência territorial
Semanal	Concelho
Principal atividade 3:	
Peddy-paper Páscoa	
Regularidade/ periodicidade:	Âmbito ou abrangência territorial

Anual	Local
Principal atividade 4:	
Peddy-paper Natal	
Regularidade/ periodicidade:	Âmbito ou abrangência territorial
Anual	Local
Principal atividade 5:	
Oeste Games Festival - parceria	
Regularidade/ periodicidade:	Âmbito ou abrangência territorial
Anual	Nacional
Principal atividade 6:	
Distinções pelo Desenvolvimento	
Regularidade/ periodicidade:	Âmbito ou abrangência territorial
Anual	Concelhio
Principal atividade 7:	
Festival da Batata - parceria	
Regularidade/ periodicidade:	Âmbito ou abrangência territorial
Anual	Regional (supra concelhio)

Infraestruturas:

Principal infraestrutura 1:	Localização (freguesia):
Regime de propriedade:	Estado de conservação:
Principal infraestrutura 2:	Localização (freguesia):
Regime de propriedade:	Estado de conservação:
Principal infraestrutura 3:	Localização (freguesia):
Regime de propriedade:	Estado de conservação:
Principal infraestrutura 4:	Localização (freguesia):
Regime de propriedade:	Estado de conservação:
Principal infraestrutura 5:	Localização (freguesia):
Regime de propriedade:	Estado de conservação:

Identificação:

Nome:	
ADPS – Associação para o Desenvolvimento de Pena Seca	
Natureza:	

Cultural, desenvolvimento local e social	
Freguesia da Sede:	
São Bartolomeu dos Galegos e Moledo	
Morada:	
Rua Principal n.º 9-A PENA SECA	
Fundada em:	
2009	

Contactos:

Morada:	
Rua Principal n.º 9 – A, Pena Seca	
Telefone 1:	Telefone 2:
919770229	917756245
Telefone 3:	Telefone 4:
917357692	
Email 1:	Email 2:
luís.silva@wmac.pt	
Site 1:	Site 2:
Facebook:	Instagram:
Skype:	Whatsapp:

Dimensão:

Número de sócios/ associados:	Número de elementos dos órgãos sociais:
60	
RH (contrato de trabalho):	RH (avença/ prestação de serviços):
RH (voluntários regulares, exceto órgãos sociais):	RH (colaboração voluntária esporádica):
2	25 a 30
Computadores disponíveis:	Internet disponível (S/N):
	N
Viatura 1 (nº de lugares):	Viatura 2 (nº de lugares):
Viatura 3 (nº de lugares):	Viatura 4 (nº de lugares):

Atividades e serviços:

Natureza:
Cultural, desenvolvimento local e social

Âmbito(s) territorial(ais) de intervenção:	Freguesias abrangidas (Município da Lourinhã):
	Lourinhã e Atalaia, Miragaia e Marteleira, Moita dos Ferreiros, Reguengo Grande, Ribamar, Santa Bárbara, São Bartolomeu dos Galegos e Moledo, Vimeiro
Principal atividade 1:	
Sala de convívio para toda a população e convidados	
Regularidade/ periodicidade:	Âmbito ou abrangência territorial
Diária ou permanente (um bar em funcionamento, um serviço de transporte de doentes...)	Local
Principal atividade 2:	
Passeio de motorizadas	
Regularidade/ periodicidade:	Âmbito ou abrangência territorial
Anual	Regional (supra concelhio)
Principal atividade 3:	
Festa da Pena Seca	
Regularidade/ periodicidade:	Âmbito ou abrangência territorial
Anual	Internacional
Principal atividade 4:	
Recuperação de zonas degradadas da aldeia	
Regularidade/ periodicidade:	Âmbito ou abrangência territorial
Esporádica	Local
Principal atividade 5:	
Manutenção dos bens imobiliários da Igreja	
Regularidade/ periodicidade:	Âmbito ou abrangência territorial
Outra regularidade ou periodicidade	Local

Infraestruturas:

Principal infraestrutura 1:	Localização (freguesia):
Café e sala de eventos	São Bartolomeu dos Galegos e Moledo
Regime de propriedade:	Estado de conservação:
Património próprio da Associação	Em condições de utilização e sem necessitar de reparações
Principal infraestrutura 2:	Localização (freguesia):
Cozinha e arrecadação	São Bartolomeu dos Galegos e Moledo
Regime de propriedade:	Estado de conservação:
Património próprio da Associação	Em condições de utilização e sem necessitar de reparações
Principal infraestrutura 3:	Localização (freguesia):
Regime de propriedade:	Estado de conservação:
Principal infraestrutura 4:	Localização (freguesia):
Regime de propriedade:	Estado de conservação:

Principal infraestrutura 5:	Localização (freguesia):
Regime de propriedade:	Estado de conservação:

Identificação:

Nome:

A. H. Bombeiros Voluntários da Lourinhã

Natureza:

Proteção Civil

Freguesia da Sede:

Lourinhã e Atalaia

Morada:

Rua Vale Geões, nº 115, Lourinhã

Fundada em:

1928



Contactos:

Morada:

Rua Vale Geões, nº 115, Lourinhã

Telefone 1:

261423260

Telefone 2:

914583591 (Comandante)

Telefone 3:

914082085 (Presidente da Direção)

Telefone 4:

Email 1:

secretaria@bvlourinha.com

Email 2:

Site 1:

Site 2:

Facebook:

Instagram:

Skype:

Whatsapp:

Dimensão:

Número de sócios/ associados:

2000

Número de elementos dos órgãos sociais:

15

RH (contrato de trabalho):

27 Efetivos + 3 Contratados

RH (avença/ prestação de serviços):

RH (voluntários regulares, exceto órgãos sociais):

80

RH (colaboração voluntária esporádica):

Computadores disponíveis:

21

Internet disponível (S/N):

S

Viatura 1 (nº de lugares):

Viatura 2 (nº de lugares):

Atividades e serviços:

Natureza:	
Proteção Civil	
Âmbito(s) territorial(ais) de intervenção:	Freguesias abrangidas (Município da Lourinhã):
Local, Concelhio, Regional, Nacional, Internacional	Lourinhã e Atalaia, Miragaia e Marteleira, Moita dos Ferreiros, Reguengo Grande, Ribamar, Santa Bárbara, São Bartolomeu dos Galegos e Moledo, Vimeiro
Principal atividade 1:	
Intervenção em acidentes de vários tipos	
Regularidade/ periodicidade:	Âmbito ou abrangência territorial
Outra regularidade ou periodicidade	Concelhio
Principal atividade 2:	
Transporte regular e diário de doentes	
Regularidade/ periodicidade:	Âmbito ou abrangência territorial
Diária ou permanente	Concelhio
Principal atividade 3:	
Intervenção em incêndios	
Regularidade/ periodicidade:	Âmbito ou abrangência territorial
Outra regularidade ou periodicidade	Nacional
Principal atividade 4:	
Formação	
Regularidade/ periodicidade:	Âmbito ou abrangência territorial
Outra regularidade ou periodicidade	Nacional

Infraestruturas:

Principal infraestrutura 1:	Localização (freguesia):
Salão Nobre	Lourinhã e Atalaia
Regime de propriedade:	Estado de conservação:
Património próprio da Associação	Em condições de utilização e sem necessitar de reparações
Principal infraestrutura 2:	Localização (freguesia):
Pavilhão 1 (Viaturas Emergência)	Lourinhã e Atalaia
Regime de propriedade:	Estado de conservação:
Património próprio da Associação	Em condições de utilização e sem necessitar de reparações
Principal infraestrutura 3:	Localização (freguesia):
Pavilhão 2 (Viaturas Apoio)	Lourinhã e Atalaia
Regime de propriedade:	Estado de conservação:
Património próprio da Associação	Em condições de utilização e sem necessitar de reparações
Principal infraestrutura 4:	Localização (freguesia):
Refeitório	Lourinhã e Atalaia
Regime de propriedade:	Estado de conservação:

Património próprio da Associação	Em condições de utilização e sem necessitar de reparações
Principal infraestrutura 5:	Localização (freguesia):
Centro de Formação	Lourinhã e Atalaia
Regime de propriedade:	Estado de conservação:
Património próprio da Associação	Em condições de utilização e sem necessitar de reparações

Identificação:

Nome:

AMAL - Associação Musical e Artística Lourinhanense

Natureza:

Musical, Cultural e Recreativa

Freguesia da Sede:

Lourinhã e Atalaia

Morada:

Praça José Máximo da Costa, nº5

2530-850 Lourinhã

Fundada em:

1988



Contactos:

Morada:

Praça José Máximo da Costa, nº5 2530-850 Lourinhã

Telefone 1:

261412520

Telefone 2:

915617917

Telefone 3:

Telefone 4:

Email 1:

amalourinhanense@gmail.com

Email 2:

Site 1:

Site 2:

Facebook:

<https://www.facebook.com/amalourinhanense/>

Instagram:

Skype:

Whatsapp:

Dimensão:

Número de sócios/ associados:	Número de elementos dos órgãos sociais:
341	17
RH (contrato de trabalho):	RH (avença/ prestação de serviços):
	2
RH (voluntários regulares, exceto órgãos sociais):	RH (colaboração voluntária esporádica):
2	6

Computadores disponíveis:	Internet disponível (S/N):
	S
Viatura 1 (nº de lugares):	Viatura 2 (nº de lugares):

Atividades e serviços:

Natureza:	
Musical, Cultural e Recreativa	
Âmbito(s) territorial(ais) de intervenção:	Freguesias abrangidas (Município da Lourinhã):
Local, Concelhio, Regional, Nacional, Internacional	Lourinhã e Atalaia, Miragaia e Marteleira, Moita dos Ferreiros, Reguengo Grande, Ribamar, Santa Bárbara, São Bartolomeu dos Galegos e Moledo, Vimeiro
Principal atividade 1:	
Banda Filarmónica	
Regularidade/ periodicidade:	Âmbito ou abrangência territorial
Semanal	Internacional
Principal atividade 2:	
Escola de Música	
Regularidade/ periodicidade:	Âmbito ou abrangência territorial
Semanal	Regional (supra concelhio)
Principal atividade 3:	
Grupo de Teatro	
Regularidade/ periodicidade:	Âmbito ou abrangência territorial
Semanal	Nacional
Principal atividade 4:	
Coro Juvenil	
Regularidade/ periodicidade:	Âmbito ou abrangência territorial
Semanal	Nacional
Principal atividade 5:	
Cedência do Auditório	
Regularidade/ periodicidade:	Âmbito ou abrangência territorial
Outra regularidade ou periodicidade	Nacional
Principal atividade 6:	
Cedência das Instalações	
Regularidade/ periodicidade:	Âmbito ou abrangência territorial
Outra regularidade ou periodicidade	Concelhio
Principal atividade 7:	
Regularidade/ periodicidade:	Âmbito ou abrangência territorial
Principal atividade 8:	
Regularidade/ periodicidade:	Âmbito ou abrangência territorial

Infraestruturas:

Principal infraestrutura 1:	Localização (freguesia):
Edifício sede com 3 pisos e auditório	Lourinhã e Atalaia
Regime de propriedade:	Estado de conservação:
Património próprio da Associação	Em condições de utilização e sem necessitar de reparações
Principal infraestrutura 2:	Localização (freguesia):
Regime de propriedade:	Estado de conservação:
Principal infraestrutura 3:	Localização (freguesia):
Regime de propriedade:	Estado de conservação:
Principal infraestrutura 4:	Localização (freguesia):
Regime de propriedade:	Estado de conservação:
Principal infraestrutura 5:	Localização (freguesia):
Regime de propriedade:	Estado de conservação:

Identificação:

Nome:	
Associação Recreativa e Cultural de S. Lourenço da Carqueija	
Natureza:	
Cultural e Recreativa	
Freguesia da Sede:	
São Bartolomeu dos Galegos e Moledo	
Morada:	
Rua Principal n.º 24, 2520-000 Atouguia da Baleia	
Fundada em:	
1998	

Contactos:

Morada:	
Rua Principal n.º 24, 2520-000 Atouguia da Baleia	
Telefone 1:	Telefone 2:
964248213	
Telefone 3:	Telefone 4:
Email 1:	Email 2:
Site 1:	Site 2:

Facebook:	Instagram:
Skype:	Whatsapp:

Dimensão:

Número de sócios/ associados: 13	Número de elementos dos órgãos sociais:
RH (contrato de trabalho):	RH (avença/ prestação de serviços):
RH (voluntários regulares, exceto órgãos sociais):	RH (colaboração voluntária esporádica):
Computadores disponíveis:	Internet disponível (S/N): N
Viatura 1 (nº de lugares):	Viatura 2 (nº de lugares):

Atividades e serviços:

Natureza:	
Âmbito(s) territorial(ais) de intervenção: Local	Freguesias abrangidas (Município da Lourinhã): Santa Bárbara
Principal atividade 1: Convívio de seniores	
Regularidade/ periodicidade: Semanal	Âmbito ou abrangência territorial Local
Principal atividade 2:	
Regularidade/ periodicidade:	Âmbito ou abrangência territorial
Principal atividade 3:	
Regularidade/ periodicidade:	Âmbito ou abrangência territorial
Principal atividade 4:	
Regularidade/ periodicidade:	Âmbito ou abrangência territorial
Principal atividade 5:	
Regularidade/ periodicidade:	Âmbito ou abrangência territorial

Infraestruturas:

Principal infraestrutura 1:	Localização (freguesia):
Salão de Convívio	São Bartolomeu dos Galegos e Moledo
Regime de propriedade:	Estado de conservação:
Património próprio da Associação	Em condições de utilização, mas a necessitar de reparações
Principal infraestrutura 2:	Localização (freguesia):
Regime de propriedade:	Estado de conservação:
Principal infraestrutura 3:	Localização (freguesia):
Regime de propriedade:	Estado de conservação:
Principal infraestrutura 4:	Localização (freguesia):
Regime de propriedade:	Estado de conservação:
Principal infraestrutura 5:	Localização (freguesia):
Regime de propriedade:	Estado de conservação:

Identificação:

Nome:	
Associação dos Amigos de Atalaia – Porto Barcas	
Natureza:	
Associação de desenvolvimento local	
Freguesia da Sede:	
Lourinhã e Atalaia	
Morada:	
Estrada Nossa Sra. da Guia, nº81 2530-014 Atalaia - Lourinhã	
Fundada em:	
2012	



Contactos:

Morada:	
Estrada Nossa Sra. da Guia, nº81 2530-014 Atalaia - Lourinhã	
Telefone 1:	Telefone 2:
912394493	919185308
Telefone 3:	Telefone 4:
919772541	
Email 1:	Email 2:
amigosdeatalaia@gmail.com	
Site 1:	Site 2:

Facebook:	Instagram:
Skype:	Whatsapp:

Dimensão:

Número de sócios/ associados:	Número de elementos dos órgãos sociais:
449	3
RH (contrato de trabalho):	RH (avença/ prestação de serviços):
1	
RH (voluntários regulares, exceto órgãos sociais):	RH (colaboração voluntária esporádica):
2	10
Computadores disponíveis:	Internet disponível (S/N):
1	S
Viatura 1 (nº de lugares):	Viatura 2 (nº de lugares):

Atividades e serviços:

Natureza:	
Associação de Desenvolvimento Local	
Âmbito(s) territorial(ais) de intervenção:	Freguesias abrangidas (Município da Lourinhã):
Local, Concelho	Lourinhã e Atalaia
Principal atividade 1:	
Restauração/Snack-Bar/Cervejaria	
Regularidade/ periodicidade:	Âmbito ou abrangência territorial
Outra regularidade ou periodicidade	Concelho
Principal atividade 2:	
Eventos culturais	
Regularidade/ periodicidade:	Âmbito ou abrangência territorial
Esporádica	Concelho
Principal atividade 3:	
Ações de formação e de esclarecimento	
Regularidade/ periodicidade:	Âmbito ou abrangência territorial
Esporádica	Concelho
Principal atividade 4:	
Regularidade/ periodicidade:	Âmbito ou abrangência territorial
Principal atividade 5:	
Regularidade/ periodicidade:	Âmbito ou abrangência territorial
Principal atividade 6:	

Regularidade/ periodicidade:	Âmbito ou abrangência territorial
-------------------------------------	--

Principal atividade 7:

Regularidade/ periodicidade:	Âmbito ou abrangência territorial
-------------------------------------	--

Infraestruturas:

Principal infraestrutura 1:	Localização (freguesia):
------------------------------------	---------------------------------

Roulote Bar - Associação dos Amigos de Atalaia

Lourinhã e Atalaia

Regime de propriedade:	Estado de conservação:
-------------------------------	-------------------------------

Património próprio da Associação

Em condições de utilização mas a necessitar de reparações

Principal infraestrutura 2:	Localização (freguesia):
------------------------------------	---------------------------------

Regime de propriedade:	Estado de conservação:
-------------------------------	-------------------------------

Principal infraestrutura 3:	Localização (freguesia):
------------------------------------	---------------------------------

Regime de propriedade:	Estado de conservação:
-------------------------------	-------------------------------

Principal infraestrutura 4:	Localização (freguesia):
------------------------------------	---------------------------------

Regime de propriedade:	Estado de conservação:
-------------------------------	-------------------------------

Principal infraestrutura 5:	Localização (freguesia):
------------------------------------	---------------------------------

Regime de propriedade:	Estado de conservação:
-------------------------------	-------------------------------

Identificação:

Nome:

Associação de Amigos do Planalto das Cesaredas

Natureza:

Desportiva, cultural, recreativa, desenvolvimento local

Freguesia da Sede:

Reguengo Grande

Morada:

Rua da Lagoa, s/n, Cesaredas

Fundada em:

2014



Contactos:

Morada:	
Rua da Lagoa, s/n, Cesaredas	
Telefone 1:	Telefone 2:
917611504	
Telefone 3:	Telefone 4:
Email 1:	Email 2:
Site 1:	Site 2:
Facebook:	Instagram:
Skype:	Whatsapp:

Dimensão:

Número de sócios/ associados:	Número de elementos dos órgãos sociais:
46	15
RH (contrato de trabalho):	RH (avença/ prestação de serviços):
RH (voluntários regulares, exceto órgãos sociais):	RH (colaboração voluntária esporádica):
Computadores disponíveis:	Internet disponível (S/N):
	N
Viatura 1 (nº de lugares):	Viatura 2 (nº de lugares):

Atividades e serviços:

Natureza:	
desportiva, cultural, recreativa, desenvolvimento local	
Âmbito(s) territorial(ais) de intervenção:	Freguesias abrangidas (Município da Lourinhã):
Regional	Reguengo Grande, São Bartolomeu dos Galegos e Moledo
Principal atividade 1:	
Atletismo	
Regularidade/ periodicidade:	Âmbito ou abrangência territorial
Anual	Concelho
Principal atividade 2:	
BTT	
Regularidade/ periodicidade:	Âmbito ou abrangência territorial
Anual	Concelho
Principal atividade 3:	


Passeios Pedestres	
Regularidade/ periodicidade:	Âmbito ou abrangência territorial
Esporádica	Local
Principal atividade 4:	
1º Congresso do Planalto das Cesaredas	
Regularidade/ periodicidade:	Âmbito ou abrangência territorial
Anual	Nacional
Principal atividade 5:	
Exposições de Fotografias sobre o Planalto das Cesaredas	
Regularidade/ periodicidade:	Âmbito ou abrangência territorial
Esporádica	Regional (supra concelhio)
Principal atividade 6:	
Programas escolares com crianças sobre o Planalto	
Regularidade/ periodicidade:	Âmbito ou abrangência territorial
Esporádica	Regional (supra concelhio)
Principal atividade 7:	
Participação na Candidatura Intermunicipal sobre o Planalto	
Regularidade/ periodicidade:	Âmbito ou abrangência territorial
Anual	Nacional

Infraestruturas:

Principal infraestrutura 1:	Localização (freguesia):
Sede	Reguengo Grande
Regime de propriedade:	Estado de conservação:
Infraestrutura cedida por outra entidade	Em condições de utilização e sem necessitar de reparações
Principal infraestrutura 2:	Localização (freguesia):
Regime de propriedade:	Estado de conservação:
Principal infraestrutura 3:	Localização (freguesia):
Regime de propriedade:	Estado de conservação:
Principal infraestrutura 4:	Localização (freguesia):
Regime de propriedade:	Estado de conservação:
Principal infraestrutura 5:	Localização (freguesia):
Regime de propriedade:	Estado de conservação:

Identificação:

Nome:
Associação Cultural e Recreativa Seixalense

Natureza:	
Cultural e Recreativa	
Freguesia da Sede:	
Lourinhã e Atalaia	
Morada:	
Largo Arsénio Marques Bonifácio da Silva, 2530-261 Seixal, Lourinhã	
Fundada em:	
1986	

Contactos:

Morada:	Largo Arsénio Marques Bonifácio da Silva, 2530-261 Seixal, Lourinhã	
Telefone 1:	Telefone 2:	
261422700		
Telefone 3:	Telefone 4:	
Email 1:	Email 2:	
aseixalense@sapo.pt		
Site 1:	Site 2:	
Facebook:	Instagram:	
https://www.facebook.com/ACR-Seixalense		
Skype:	Whatsapp:	

Dimensão:

Número de sócios/ associados:	Número de elementos dos órgãos sociais:
680	17
RH (contrato de trabalho):	RH (avença/ prestação de serviços):
1	2
RH (voluntários regulares, exceto órgãos sociais):	RH (colaboração voluntária esporádica):
6	12
Computadores disponíveis:	Internet disponível (S/N):
2	S
Viatura 1 (nº de lugares):	Viatura 2 (nº de lugares):

Atividades e serviços:

Natureza:
Cultural e Recreativa

Âmbito(s) territorial(ais) de intervenção:	Freguesias abrangidas (Município da Lourinhã):
Local, Concelho, Regional, Nacional, Internacional	Lourinhã e Atalaia, Miragaia e Marteleira, Moita dos Ferreiros, Reguengo Grande, Ribamar, Santa Bárbara, São Bartolomeu dos Galegos e Moledo, Vimeiro
Principal atividade 1:	
Divulgação do folclore, através da secção "Rancho"	
Regularidade/ periodicidade:	Âmbito ou abrangência territorial
Outra regularidade ou periodicidade	Internacional
Principal atividade 2:	
Divulgação da música através da secção "orquestra"	
Regularidade/ periodicidade:	Âmbito ou abrangência territorial
Outra regularidade ou periodicidade	Nacional
Principal atividade 3:	
Parque temático, recreativo e desportivo	
Regularidade/ periodicidade:	Âmbito ou abrangência territorial
Diária ou permanente	Concelho
Principal atividade 4:	
Eventos gastronómicos	
Regularidade/ periodicidade:	Âmbito ou abrangência territorial
Mensal	Regional (supra concelho)
Principal atividade 5:	
Ginástica Sénior (em 27 Associações do Concelho)	
Regularidade/ periodicidade:	Âmbito ou abrangência territorial
Semanal	Concelho
Principal atividade 6:	
Ginástica "zumba"	
Regularidade/ periodicidade:	Âmbito ou abrangência territorial
Semanal	Concelho
Principal atividade 7:	
Eventos musicais e teatrais	
Regularidade/ periodicidade:	Âmbito ou abrangência territorial
Outra regularidade ou periodicidade	Local

Infraestruturas:

Principal infraestrutura 1:	Localização (freguesia):
Salão Festas e Espetáculos "Cantinho 7 Setembro"	Lourinhã e Atalaia
Regime de propriedade:	Estado de conservação:
Património próprio da Associação	Em condições de utilização e sem necessitar de reparações
Principal infraestrutura 2:	Localização (freguesia):
Salão Festas e espetáculos (Principal)	Lourinhã e Atalaia
Regime de propriedade:	Estado de conservação:
Património próprio da Associação	Em condições de utilização e sem necessitar de reparações
Principal infraestrutura 3:	Localização (freguesia):

Café/Bar	Lourinhã e Atalaia
Regime de propriedade:	Estado de conservação:
Património próprio da Associação	Em condições de utilização e sem necessitar de reparações
Principal infraestrutura 4:	Localização (freguesia):
Parque temático e desportivo ao ar livre	Lourinhã e Atalaia
Regime de propriedade:	Estado de conservação:
Património próprio da Associação	Em condições de utilização mas a necessitar de reparações
Principal infraestrutura 5:	Localização (freguesia):
Antiga Sede (Salão Festas e Espetáculos, salas diversas)	Lourinhã e Atalaia
Regime de propriedade:	Estado de conservação:
Património próprio da Associação	Em condições de utilização mas a necessitar de reparações

Identificação:

Nome:

Associação Cultural e Recreativa do Vimeiro

Natureza:

Cultural e Recreativa

Freguesia da Sede:

Vimeiro

Morada:

Rua do Monumento n. 10,
2530-835 Vimeiro LNH

Fundada em:

1984



Contactos:

Morada:

Rua do Monumento n. 10, 2530-835 Vimeiro LNH

Telefone 1:

261984325

Telefone 2:

Telefone 3:

Telefone 4:

Email 1:

a.c.r.vimeiro@sapo.pt

Email 2:

Site 1:

Site 2:

Facebook:

<http://pt-pt.facebook.com/acrvimeiro>

Instagram:

Skype:

Whatsapp:

Dimensão:

Número de sócios/ associados:	Número de elementos dos órgãos sociais:
300	
RH (contrato de trabalho):	RH (avença/ prestação de serviços):
3	
RH (voluntários regulares, exceto órgãos sociais):	RH (colaboração voluntária esporádica):
5	15
Computadores disponíveis:	Internet disponível (S/N):
2	
Viatura 1 (nº de lugares):	Viatura 2 (nº de lugares):
9	

Atividades e serviços:

Natureza:	
Cultural e Recreativa	
Âmbito(s) territorial(ais) de intervenção:	Freguesias abrangidas (Município da Lourinhã):
Local	Vimeiro
Principal atividade 1:	
disponibilidade diária do salão para as escolas	
Regularidade/ periodicidade:	Âmbito ou abrangência territorial
Diária ou permanente (um bar em funcionamento, um serviço de transporte de doentes...)	Local
Principal atividade 2:	
disponibilidade diária do café-bar para a população	
Regularidade/ periodicidade:	Âmbito ou abrangência territorial
Diária ou permanente (um bar em funcionamento, um serviço de transporte de doentes...)	Local
Principal atividade 3:	
disponibilidade do salão para a ginástica sénior- bissemanal	
Regularidade/ periodicidade:	Âmbito ou abrangência territorial
Semanal	Local
Principal atividade 4:	
disponibilidade aos domingos do Recinto de festas -jogo de cartas, malha e petanca	
Regularidade/ periodicidade:	Âmbito ou abrangência territorial
Semanal	Local
Principal atividade 5:	
disponibilidade diária de uma sala para a 3ª idade - jogos e labores	
Regularidade/ periodicidade:	Âmbito ou abrangência territorial
Diária ou permanente (um bar em funcionamento, um serviço de transporte de doentes...)	Local
Principal atividade 6:	
disponibilidade do salão e biblioteca para reuniões de entidades variadas	
Regularidade/ periodicidade:	Âmbito ou abrangência territorial
Semanal	Local

Principal atividade 7:

Regularidade/ periodicidade:

Âmbito ou abrangência territorial

Infraestruturas:

Principal infraestrutura 1:	Localização (freguesia):
Café-bar	Vimeiro
Regime de propriedade:	Estado de conservação:
Património próprio da Associação	Em condições de utilização e sem necessitar de reparações
Principal infraestrutura 2:	Localização (freguesia):
salão de festas polivalente	Vimeiro
Regime de propriedade:	Estado de conservação:
Património próprio da Associação	Em condições de utilização e sem necessitar de reparações
Principal infraestrutura 3:	Localização (freguesia):
recinto de festas com cozinha, restaurante, palco e terreiro	Vimeiro
Regime de propriedade:	Estado de conservação:
Património próprio da Associação	Em condições de utilização e sem necessitar de reparações
Principal infraestrutura 4:	Localização (freguesia):
sala de jogos	Vimeiro
Regime de propriedade:	Estado de conservação:
Património próprio da Associação	Em condições de utilização e sem necessitar de reparações
Principal infraestrutura 5:	Localização (freguesia):
Biblioteca	Vimeiro
Regime de propriedade:	Estado de conservação:
Património próprio da Associação	Em condições de utilização e sem necessitar de reparações

Identificação:

Nome:

Associação Cultural e Recreativa Casais das Campainhas e do Rijo

Natureza:

Cultural e recreativa

Freguesia da Sede:

Miragaia e Marteleira

Morada:

Casais das Campainhas

Fundada em:

1996

Contactos:

Morada:	
Casais das Campainhas	
Telefone 1:	Telefone 2:
261437736	
Telefone 3:	Telefone 4:
Email 1:	Email 2:
Site 1:	Site 2:
Facebook:	Instagram:
Skype:	Whatsapp:

Dimensão:

Número de sócios/ associados:	Número de elementos dos órgãos sociais:
300	35
RH (contrato de trabalho):	RH (avença/ prestação de serviços):
RH (voluntários regulares, exceto órgãos sociais):	RH (colaboração voluntária esporádica):
3	35
Computadores disponíveis:	Internet disponível (S/N):
1	S
Viatura 1 (nº de lugares):	Viatura 2 (nº de lugares):
Viatura 3 (nº de lugares):	Viatura 4 (nº de lugares):

Atividades e serviços:

Natureza:	
Cultural, desportiva e recreativa	
Âmbito(s) territorial(ais) de intervenção:	Freguesias abrangidas (Município da Lourinhã):
Local, Concelho	Miragaia e Marteleira
Principal atividade 1:	
Festa Anual	
Regularidade/ periodicidade:	Âmbito ou abrangência territorial
Anual	Local
Principal atividade 2:	
Feira de Artesanato	
Regularidade/ periodicidade:	Âmbito ou abrangência territorial
Anual	Local
Principal atividade 3:	
festa de santos populares	
Regularidade/ periodicidade:	Âmbito ou abrangência territorial

Semestral	Local
Principal atividade 4:	
almoço de sócio	
Regularidade/ periodicidade:	Âmbito ou abrangência territorial
Anual	Local
Principal atividade 5:	
Passagem de ano	
Regularidade/ periodicidade:	Âmbito ou abrangência territorial
Anual	Local
Principal atividade 6:	
Torneio de Matraquilhos	
Regularidade/ periodicidade:	Âmbito ou abrangência territorial
Anual	Local
Principal atividade 7:	
Atletismo	
Regularidade/ periodicidade:	Âmbito ou abrangência territorial
Anual	Local
Principal atividade 8:	
BTT	
Regularidade/ periodicidade:	Âmbito ou abrangência territorial
Anual	Local

Infraestruturas:

Principal infraestrutura 1:	Localização (freguesia):
café bar	Miragaia e Marteleira
Regime de propriedade:	Estado de conservação:
Património próprio da Associação	Em condições de utilização mas a necessitar de reparações
Principal infraestrutura 2:	Localização (freguesia):
sala de jogos	Miragaia e Marteleira
Regime de propriedade:	Estado de conservação:
Património próprio da Associação	Em condições de utilização mas a necessitar de reparações
Principal infraestrutura 3:	Localização (freguesia):
salão de festas	Miragaia e Marteleira
Regime de propriedade:	Estado de conservação:
Património próprio da Associação	Em condições de utilização mas a necessitar de reparações
Principal infraestrutura 4:	Localização (freguesia):
Regime de propriedade:	Estado de conservação:
Principal infraestrutura 5:	Localização (freguesia):
Regime de propriedade:	Estado de conservação:

Identificação:

Nome:

Associação Cultural Recreativa de Capelas

Natureza:

Cultural

Freguesia da Sede:

Lourinhã e Atalaia

Morada:

Travessa do Moleiro nº3 Capelas

Fundada em:

2001

Contactos:

Morada:

Travessa do moleiro n.3 Capelas

Telefone 1:

968653641

Telefone 2:

917357871

Telefone 3:

964126631

Telefone 4:

Email 1:

capelas.acr@gmail.com

Email 2:

Site 1:

Site 2:

Facebook:

Instagram:

Skype:

Whatsapp:

Dimensão:

Número de sócios/ associados:

Número de elementos dos órgãos sociais:

11

RH (contrato de trabalho):

1

RH (avença/ prestação de serviços):

RH (voluntários regulares, exceto órgãos sociais):

3

RH (colaboração voluntária esporádica):

Computadores disponíveis:

1

Internet disponível (S/N):

S

Viatura 1 (nº de lugares):

Viatura 2 (nº de lugares):

Atividades e serviços:

Natureza:

Cultural

Âmbito(s) territorial(ais) de intervenção:	Freguesias abrangidas (Município da Lousinhã):
Local	Lousinhã e Atalaia,
Principal atividade 1:	
Festa anual	
Regularidade/ periodicidade:	Âmbito ou abrangência territorial
Anual	Local
Principal atividade 2:	
Ginástica senior	
Regularidade/ periodicidade:	Âmbito ou abrangência territorial
Semanal	Local
Principal atividade 3:	
Aulas de bodycombat	
Regularidade/ periodicidade:	Âmbito ou abrangência territorial
Semanal	Local
Principal atividade 4:	
Evento Mia	
Regularidade/ periodicidade:	Âmbito ou abrangência territorial
Outra regularidade ou periodicidade	Local
Principal atividade 5:	
Festejo Aniversário Anual	
Regularidade/ periodicidade:	Âmbito ou abrangência territorial
Anual	Local
Principal atividade 6:	
Regularidade/ periodicidade:	Âmbito ou abrangência territorial
Principal atividade 7:	
Regularidade/ periodicidade:	Âmbito ou abrangência territorial

Infraestruturas:

Principal infraestrutura 1:	Localização (freguesia):
café / bar	Lousinhã e Atalaia
Regime de propriedade:	Estado de conservação:
Património próprio da Associação	Em condições de utilização e sem necessitar de reparações
Principal infraestrutura 2:	Localização (freguesia):
salão de festas	Lousinhã e Atalaia
Regime de propriedade:	Estado de conservação:
Património próprio da Associação	Em condições de utilização mas a necessitar de reparações
Principal infraestrutura 3:	Localização (freguesia):
Regime de propriedade:	Estado de conservação:

Principal infraestrutura 4:	Localização (freguesia):
Regime de propriedade:	Estado de conservação:
Principal infraestrutura 5:	Localização (freguesia):
Regime de propriedade:	Estado de conservação:

Identificação:

Nome:

Associação Cultural e Recreativa de Ventosa

Natureza:

Cultural, Recreativa e Desportiva

Freguesia da Sede:

Santa Bárbara

Morada:

Largo José Manuel Dias Custódio, nº 2, 2530-766

Fundada em:

1982

Contactos:

Morada:

Largo José Manuel Dias Custódio, nº 2, 2530-766

Telefone 1:

261461050

Telefone 2:

Telefone 3:

Telefone 4:

Email 1:

a.c.r.ventosa@sapo.pt

Email 2:

Site 1:

Site 2:

Facebook:

<https://www.facebook.com/ACRVentosadoMar/>

Instagram:

Skype:

Whatsapp:

Dimensão:

Número de sócios/ associados:

300

Número de elementos dos órgãos sociais:

16

RH (contrato de trabalho):

RH (avença/ prestação de serviços):

RH (voluntários regulares, exceto órgãos sociais):

3

RH (colaboração voluntária esporádica):

1

Computadores disponíveis:

Internet disponível (S/N):

1	S
Viatura 1 (nº de lugares):	Viatura 2 (nº de lugares):
Viatura 3 (nº de lugares):	Viatura 4 (nº de lugares):

Atividades e serviços:


Natureza:	
Cultural, desportiva e recreativa	
Âmbito(s) territorial(ais) de intervenção:	Freguesias abrangidas (Município da Lourinhã):
Local, Concelhio, Regional	Santa Bárbara
Principal atividade 1:	
Festa de Verão (Aniversário da Associação)	
Regularidade/ periodicidade:	Âmbito ou abrangência territorial
Anual	Regional (supra concelhio)
Principal atividade 2:	
Festa de São Sebastião	
Regularidade/ periodicidade:	Âmbito ou abrangência territorial
Anual	Regional (supra concelhio)
Principal atividade 3:	
Torneio de Futebol (Benjamins, Seniores)	
Regularidade/ periodicidade:	Âmbito ou abrangência territorial
Semestral	Regional (supra concelhio)
Principal atividade 4:	
Festa de Carnaval	
Regularidade/ periodicidade:	Âmbito ou abrangência territorial
Anual	Concelhio
Principal atividade 5:	
Grande noite de Fados	
Regularidade/ periodicidade:	Âmbito ou abrangência territorial
Anual	Regional (supra concelhio)
Principal atividade 6:	
Torneio de Matraquilhos	
Regularidade/ periodicidade:	Âmbito ou abrangência territorial
Anual	Concelhio
Principal atividade 7:	
Grande prémio de Atletismo (Torneio Municipal da Lourinhã)	
Regularidade/ periodicidade:	Âmbito ou abrangência territorial
Anual	Concelhio
Principal atividade 8:	
Grande prémio de BTT(Torneio Municipal da Lourinhã)	
Regularidade/ periodicidade:	Âmbito ou abrangência territorial
Anual	Concelhio
Principal atividade 9:	
Bar, aluguer de Campo de Futebol de 5 ao ar Livre	
Regularidade/ periodicidade:	Âmbito ou abrangência territorial

Diária ou permanente (um bar em funcionamento, um serviço de transporte de doentes...)	Concelhio
Principal atividade 10:	
Vários Almoços/Jantares convívio	
Regularidade/ periodicidade:	Âmbito ou abrangência territorial
Outra regularidade ou periodicidade	Regional (supra concelhio)

Infraestruturas:

Principal infraestrutura 1:	Localização (freguesia):
Salão de Festas	Santa Bárbara
Regime de propriedade:	Estado de conservação:
Património próprio da Associação	Em condições de utilização mas a necessitar de reparações
Principal infraestrutura 2:	Localização (freguesia):
Campo de futebol de 5 ar livre	Santa Bárbara
Regime de propriedade:	Estado de conservação:
Património próprio da Associação	Em condições de utilização mas a necessitar de reparações
Principal infraestrutura 3:	Localização (freguesia):
Salão de Jogos	Santa Bárbara
Regime de propriedade:	Estado de conservação:
Património próprio da Associação	Em condições de utilização mas a necessitar de reparações
Principal infraestrutura 4:	Localização (freguesia):
Sala de refeições	Santa Bárbara
Regime de propriedade:	Estado de conservação:
Património próprio da Associação	Em condições de utilização mas a necessitar de reparações
Principal infraestrutura 5:	Localização (freguesia):
Café	Santa Bárbara
Regime de propriedade:	Estado de conservação:
Património próprio da Associação	Em condições de utilização e sem necessitar de reparações

Identificação:

Nome:	
Associação Cultural e Recreativa e Desportiva da Marquiteira	
Natureza:	
Cultural, desportiva e recreativa	
Freguesia da Sede:	
Santa Bárbara	
Morada:	
Rua da Associação nº 12, Marquiteira 2530-737 Santa Bárbara	
Fundada em:	
1983	

Contactos:

Morada:	
Rua da Associação nº 12, Marquiteira 2530-737 Santa Bárbara	
Telefone 1:	Telefone 2:
926717817	
Telefone 3:	Telefone 4:
Email 1:	Email 2:
acrdmarquiteira@gmail.com	
Site 1:	Site 2:
Facebook:	Instagram:
Associação da Marquiteira	
Skype:	Whatsapp:

Dimensão:

Número de sócios/ associados:	Número de elementos dos órgãos sociais:
124	11
RH (contrato de trabalho):	RH (avença/ prestação de serviços):
1	
RH (voluntários regulares, exceto órgãos sociais):	RH (colaboração voluntária esporádica):
3	3
Computadores disponíveis:	Internet disponível (S/N):
1	S
Viatura 1 (nº de lugares):	Viatura 2 (nº de lugares):
Viatura 3 (nº de lugares):	Viatura 4 (nº de lugares):

Atividades e serviços:

Natureza:	
Cultural, desportiva e recreativa	
Âmbito(s) territorial(ais) de intervenção:	Freguesias abrangidas (Município da Lourinhã):
Local	Santa Bárbara, Lourinhã e Atalaia
Principal atividade 1:	
Serviço de bar	
Regularidade/ periodicidade:	Âmbito ou abrangência territorial
Diária ou permanente (um bar em funcionamento, um serviço de transporte de doentes)	Local
Principal atividade 2:	
Eventos musicais / gastronómicos	

Regularidade/ periodicidade:	Âmbito ou abrangência territorial
Semestral	Concelhio
Principal atividade 3:	
Zumba	
Regularidade/ periodicidade:	Âmbito ou abrangência territorial
Semanal	Local
Principal atividade 4:	
Pilates	
Regularidade/ periodicidade:	Âmbito ou abrangência territorial
Semanal	Local
Principal atividade 5:	
Viola	
Regularidade/ periodicidade:	Âmbito ou abrangência territorial
Semanal	Local
Principal atividade 6:	
Ténis de Mesa	
Regularidade/ periodicidade:	Âmbito ou abrangência territorial
Outra regularidade ou periodicidade	Concelhio
Principal atividade 7:	
Ginástica Sénior	
Regularidade/ periodicidade:	Âmbito ou abrangência territorial
Quinzenal	Local

Infraestruturas:

Principal infraestrutura 1:	Localização (freguesia):
café/bar	Santa Bárbara
Regime de propriedade:	Estado de conservação:
Património próprio da Associação	Em condições de utilização e sem necessitar de reparações
Principal infraestrutura 2:	Localização (freguesia):
café/bar	Santa Bárbara
Regime de propriedade:	Estado de conservação:
Património próprio da Associação	Em condições de utilização mas a necessitar de reparações
Principal infraestrutura 3:	Localização (freguesia):
sala de convívio	Santa Bárbara
Regime de propriedade:	Estado de conservação:
Património próprio da Associação	Em condições de utilização mas a necessitar de reparações
Principal infraestrutura 4:	Localização (freguesia):
sala de jogos	Santa Bárbara
Regime de propriedade:	Estado de conservação:
Património próprio da Associação	Em condições de utilização e sem necessitar de reparações
Principal infraestrutura 5:	Localização (freguesia):
polidesportivo ao ar livre	Vimeiro
Regime de propriedade:	Estado de conservação:

Património próprio da Associação	A necessitar de reparações e sem condições de utilização
----------------------------------	--

Identificação:

Nome:	Associação de Desenvolvimento e Apoio às Pescas de Porto Dinheiro	
Natureza:	Desenvolvimento local, Desportiva Náutica	
Freguesia da Sede:	Ribamar	
Morada:	Rampa dos Pescadores, nr. 5, Porto Dinheiro, 2530-626 Ribamar	
Fundada em:	1982	

Contactos:

Morada:	Rampa dos Pescadores, nr. 5, Porto Dinheiro, 2530-626 Ribamar	
Telefone 1:	919675404	Telefone 2:
Telefone 3:		Telefone 4:
Email 1:	mauro.martins89@gmail.com	Email 2:
Site 1:		Site 2:
Facebook:		Instagram:
Skype:		Whatsapp:

Dimensão:

Número de sócios/ associados:	160	Número de elementos dos órgãos sociais:	19
RH (contrato de trabalho):		RH (avença/ prestação de serviços):	
RH (voluntários regulares, exceto órgãos sociais):	12	RH (colaboração voluntária esporádica):	12
Computadores disponíveis:		Internet disponível (S/N):	N
Viatura 1 (nº de lugares):		Viatura 2 (nº de lugares):	

Atividades e serviços:

Natureza:	
Desenvolvimento local, Desportiva Náutica	
Âmbito(s) territorial(ais) de intervenção:	Freguesias abrangidas (Município da Lourinhã):
Local	Lourinhã e Atalaia, Ribamar, Santa Bárbara
Principal atividade 1:	
Apoio à manutenção das praias locais	
Regularidade/ periodicidade:	Âmbito ou abrangência territorial
Diária ou permanente	Local
Principal atividade 2:	
Apoio aos pescadores locais	
Regularidade/ periodicidade:	Âmbito ou abrangência territorial
Diária ou permanente	Local
Principal atividade 3:	
Apoio aos desportos náuticos na área da freguesia	
Regularidade/ periodicidade:	Âmbito ou abrangência territorial
Diária ou permanente	Local
Principal atividade 4:	
Contacto e parceria com a capitania do porto de Peniche	
Regularidade/ periodicidade:	Âmbito ou abrangência territorial
Outra regularidade ou periodicidade	Regional (supra concelhio)
Principal atividade 5:	
Parceria em diversos eventos tradicionais locais	
Regularidade/ periodicidade:	Âmbito ou abrangência territorial
Anual	Regional (supra concelhio)
Principal atividade 6:	
Regularidade/ periodicidade:	Âmbito ou abrangência territorial
Principal atividade 7:	
Regularidade/ periodicidade:	Âmbito ou abrangência territorial

Infraestruturas:

Principal infraestrutura 1:	Localização (freguesia):
Casinhas de apoio aos Pescadores	Ribamar
Regime de propriedade:	Estado de conservação:
Outra Situação	Em condições de utilização mas a necessitar de reparações
Principal infraestrutura 2:	Localização (freguesia):
Rampas para estacionamento de embarcações	Ribamar
Regime de propriedade:	Estado de conservação:
Outra Situação	Em condições de utilização e sem necessitar de reparações

Principal infraestrutura 3:	Localização (freguesia):
2 Guinchos de encalhe	Ribamar
Regime de propriedade:	Estado de conservação:
Outra Situação	Em condições de utilização mas a necessitar de reparações
Principal infraestrutura 4:	Localização (freguesia):
Casa-de-banhos e balneares de apoio à praia	Ribamar
Regime de propriedade:	Estado de conservação:
Outra Situação	Em condições de utilização e sem necessitar de reparações
Principal infraestrutura 5:	Localização (freguesia):
Regime de propriedade:	Estado de conservação:

Identificação:

Nome:

Associação de Melhoramentos, Cultura e Desporto do Sobral

Natureza:

Recreativa

Freguesia da Sede:

Lourinhã e Atalaia

Morada:

Rua da Associação, nº 6, Sobral, 2530-293 Lourinhã

Fundada em:

1980



Contactos:

Morada:

Rua da Associação, nº 6, Sobral, 2530-293 Lourinhã

Telefone 1:

261413583

Telefone 2:

965481712

Telefone 3:

Telefone 4:

Email 1:

amcd.sobral2530@gmail.com

Email 2:

Site 1:

Site 2:

Facebook:

Instagram:

Skype:

Whatsapp:

Dimensão:

Número de sócios/ associados:

Número de elementos dos órgãos sociais:

120	9
RH (contrato de trabalho):	RH (avença/ prestação de serviços):
2	
RH (voluntários regulares, exceto órgãos sociais):	RH (colaboração voluntária esporádica):
Computadores disponíveis:	Internet disponível (S/N):
2	S
Viatura 1 (nº de lugares):	Viatura 2 (nº de lugares):
Viatura 3 (nº de lugares):	Viatura 4 (nº de lugares):

Atividades e serviços:

Natureza:	
Recreativa	
Âmbito(s) territorial(ais) de intervenção:	Freguesias abrangidas (Município da Lourinhã):
Local	Lourinhã e Atalaia
Principal atividade 1:	
Festa Anual	
Regularidade/ periodicidade:	Âmbito ou abrangência territorial
Anual	Local
Principal atividade 2:	
Almoço/Convívio do Aniversário	
Regularidade/ periodicidade:	Âmbito ou abrangência territorial
Anual	Local
Principal atividade 3:	
Almoço/Convívio dia do Sócio	
Regularidade/ periodicidade:	Âmbito ou abrangência territorial
Anual	Local
Principal atividade 4:	
Almoço/Convívio Sénior	
Regularidade/ periodicidade:	Âmbito ou abrangência territorial
Anual	Local
Principal atividade 5:	
Revista à Portuguesa	
Regularidade/ periodicidade:	Âmbito ou abrangência territorial
Esporádica	Local
Principal atividade 6:	
Noite de Fados	
Regularidade/ periodicidade:	Âmbito ou abrangência territorial
Esporádica	Local
Principal atividade 7:	
Promoção de caminhadas	
Regularidade/ periodicidade:	Âmbito ou abrangência territorial
Semestral	Concelhio
Principal atividade 8:	

Passeios de bicicleta e motos

Regularidade/ periodicidade:

Anual

Âmbito ou abrangência territorial

Concelho

Infraestruturas:

Principal infraestrutura 1:

Pavilhão Desportivo

Localização (freguesia):

Lourinhã e Atalaia

Regime de propriedade:

Património Próprio da Associação

Estado de conservação:

Em condições de utilização mas a necessitar de reparações

Principal infraestrutura 2:

Café/Bar

Localização (freguesia):

Lourinhã e Atalaia

Regime de propriedade:

Património Próprio da Associação

Estado de conservação:

Em condições de utilização mas a necessitar de reparações

Principal infraestrutura 3:

Sala de jogos recreativos

Localização (freguesia):

Lourinhã e Atalaia

Regime de propriedade:

Património Próprio da Associação

Estado de conservação:

Em condições de utilização mas a necessitar de reparações

Principal infraestrutura 4:

Sala com palco para espetáculos

Localização (freguesia):

Lourinhã e Atalaia

Regime de propriedade:

Património Próprio da Associação

Estado de conservação:

Em condições de utilização mas a necessitar de reparações

Principal infraestrutura 5:

Localização (freguesia):

Regime de propriedade:

Estado de conservação:

Identificação:

Nome:

Associação Desportiva e Recreativa Marítimo de Atalaia

Natureza:

Recreativa

Freguesia da Sede:

Lourinhã e Atalaia

Morada:

Rua do Outeiro, nº 9

Fundada em:

1967



Contactos:

Morada:

Rua do Outeiro, nº 9

Telefone 1:	Telefone 2:
Telefone 3:	Telefone 4:
Email 1:	Email 2:
Site 1:	Site 2:
Facebook:	Instagram:
Skype:	Whatsapp:

Dimensão:

Número de sócios/ associados:	Número de elementos dos órgãos sociais:
213	11
RH (contrato de trabalho):	RH (avença/ prestação de serviços):
3	
RH (voluntários regulares, exceto órgãos sociais):	RH (colaboração voluntária esporádica):
2	10
Computadores disponíveis:	Internet disponível (S/N):
3	S
Viatura 1 (nº de lugares):	Viatura 2 (nº de lugares):
9	
Viatura 3 (nº de lugares):	Viatura 4 (nº de lugares):

Atividades e serviços:

Natureza:	
Recreativa	
Âmbito(s) territorial(ais) de intervenção:	Freguesias abrangidas (Município da Lourinhã):
Local, Concelho	Lourinhã e Atalaia
Principal atividade 1:	
Prestação de serviços/café	
Regularidade/ periodicidade:	Âmbito ou abrangência territorial
Diária ou permanente	Local
Principal atividade 2:	
Atividades desportivas	
Regularidade/ periodicidade:	Âmbito ou abrangência territorial
Semanal	Local
Principal atividade 3:	
Atividades recreativas	
Regularidade/ periodicidade:	Âmbito ou abrangência territorial
Esporádica	Local

Principal atividade 4:

Regularidade/ periodicidade:	Âmbito ou abrangência territorial
------------------------------	-----------------------------------

Infraestruturas:

Principal infraestrutura 1:	Localização (freguesia):
Café/bar	Lourinhã e Atalaia
Regime de propriedade:	Estado de conservação:
Outra situação	Em condições de utilização e sem necessitar de reparações
Principal infraestrutura 2:	Localização (freguesia):
Salão de festas	Lourinhã e Atalaia
Regime de propriedade:	Estado de conservação:
Outra situação	Em condições de utilização e sem necessitar de reparações
Principal infraestrutura 3:	Localização (freguesia):
polidesportivo ao ar livre	Lourinhã e Atalaia
Regime de propriedade:	Estado de conservação:
Outra situação	Em condições de utilização mas a necessitar de reparações
Principal infraestrutura 4:	Localização (freguesia):
campo de futebol 11	Lourinhã e Atalaia
Regime de propriedade:	Estado de conservação:
Outra situação	A necessitar de reparações e sem condições de utilização
Principal infraestrutura 5:	Localização (freguesia):
Regime de propriedade:	Estado de conservação:

Identificação:

Nome:	
Associação Musical de Atalaia – A.M.A	
Natureza:	
Musical	
Freguesia da Sede:	
Lourinhã e Atalaia	
Morada:	
Travessa dos Moinhos, nº 7 2530-036 Atalaia LNH	
Fundada em:	
2007	

Contactos:

Morada:

Travessa dos Moinhos, nº 7 2530-036 Atalaia LNH

Telefone 1:	Telefone 2:
919441568 Presidente da Direção	919726400 Secretária da Direção
Telefone 3:	Telefone 4:
917473655 Presidente da Mesa da Assembleia	
Email 1:	Email 2:
amatalaia@hotmail.com	
Site 1:	Site 2:
Facebook:	Instagram:
https://www.facebook.com/associacao.musical.da.atalaia/	
Skype:	Whatsapp:

Dimensão:

Número de sócios/ associados:	Número de elementos dos órgãos sociais:
337	13
RH (contrato de trabalho):	RH (avença/ prestação de serviços):
RH (voluntários regulares, exceto órgãos sociais):	RH (colaboração voluntária esporádica):
5/10	15/20
Computadores disponíveis:	Internet disponível (S/N):
1	S
Viatura 1 (nº de lugares):	Viatura 2 (nº de lugares):
9	
Viatura 3 (nº de lugares):	Viatura 4 (nº de lugares):

Atividades e serviços:

Natureza:	
Musical	
Âmbito(s) territorial(ais) de intervenção:	Freguesias abrangidas (Município da Lourinhã):
Local, Concelhio, Regional, Nacional, Internacional	Lourinhã e Atalaia, Miragaia e Marteleira, Moita dos Ferreiros, Reguengo Grande, Ribamar, Santa Bárbara, São Bartolomeu dos Galegos e Moledo, Vimeiro
Principal atividade 1:	
Lançamento do CD "Em sua Honra"	
Regularidade/ periodicidade:	Âmbito ou abrangência territorial
Outra regularidade ou periodicidade	Nacional
Principal atividade 2:	
Festival de Marisco da A.M.A.	
Regularidade/ periodicidade:	Âmbito ou abrangência territorial

Anual	Regional (supra concelhio)
Principal atividade 3:	
Participação em diversas festas religiosas	
Regularidade/ periodicidade:	Âmbito ou abrangência territorial
Outra regularidade ou periodicidade	Regional (supra concelhio)
Principal atividade 4:	
Concerto de Natal/Ano Novo	
Regularidade/ periodicidade:	Âmbito ou abrangência territorial
Anual	Concelhio
Principal atividade 5:	
Concerto de Páscoa	
Regularidade/ periodicidade:	Âmbito ou abrangência territorial
Anual	Concelhio
Principal atividade 6:	
Concertos Diversos	
Regularidade/ periodicidade:	Âmbito ou abrangência territorial
Outra regularidade ou periodicidade	Nacional
Principal atividade 7:	
Participação no Encontro Anual de Bandas	
Regularidade/ periodicidade:	Âmbito ou abrangência territorial
Anual	Concelhio
Principal atividade 8:	
Participação no mês da música	
Regularidade/ periodicidade:	Âmbito ou abrangência territorial
Anual	Concelhio
Principal atividade 9:	
Participação na Feira Saloia	
Regularidade/ periodicidade:	Âmbito ou abrangência territorial
Anual	Regional (supra concelhio)
Principal atividade 10:	
Pão do Moinho	
Regularidade/ periodicidade:	Âmbito ou abrangência territorial
Anual	Concelhio

Infraestruturas:

Principal infraestrutura 1:	Localização (freguesia):
Sede	Lourinhã e Atalaia
Regime de propriedade:	Estado de conservação:
Património próprio da Associação	Em condições de utilização e sem necessitar de reparações
Principal infraestrutura 2:	Localização (freguesia):
Regime de propriedade:	Estado de conservação:
Principal infraestrutura 3:	Localização (freguesia):
Regime de propriedade:	Estado de conservação:

Principal infraestrutura 4:	Localização (freguesia):
Regime de propriedade:	Estado de conservação:
Principal infraestrutura 5:	Localização (freguesia):
Regime de propriedade:	Estado de conservação:

Identificação:

Nome:

Associação para a Memória da Batalha do Vimeiro

Natureza:

Cultural

Freguesia da Sede:

Vimeiro

Morada:

Rua do Monumento, 17-A
2530-835, Vimeiro

Fundada em:

2015



Contactos:

Morada:

Rua do Monumento, 17-A - 2530-835, Vimeiro

Telefone 1:

966021131

Telefone 2:

964485269

Telefone 3:

969979522

Telefone 4:

Email 1:

associacaombv1808@gmail.com

Email 2:

Site 1:

Site 2:

Facebook:

www.facebook.com/AMBV1808/

Instagram:

Skype:

Whatsapp:

Dimensão:

Número de sócios/ associados:

90

Número de elementos dos órgãos sociais:

14

RH (contrato de trabalho):

RH (avença/ prestação de serviços):

RH (voluntários regulares, exceto órgãos sociais):

RH (colaboração voluntária esporádica):

37	10
Computadores disponíveis:	Internet disponível (S/N):
	N
Viatura 1 (nº de lugares):	Viatura 2 (nº de lugares):

Atividades e serviços:

Natureza:

Desportivo, Cultural, Recreativo e Social

Âmbito(s) territorial(ais) de intervenção:

Local, Concelhio, Regional, Nacional, Internacional

Freguesias abrangidas (Município da Lourinhã):

Lourinhã e Atalaia, Miragaia e Marteleira, Moita dos Ferreiros, Reguengo Grande, Ribamar, Santa Bárbara, São Bartolomeu dos Galegos e Moledo, Vimeiro

Principal atividade 1:

A recreação histórico-militar enquadrada no período da Guerra Peninsular.

Regularidade/ periodicidade:

Mensal

Âmbito ou abrangência territorial

Internacional

Principal atividade 2:

Regularidade/ periodicidade:

Âmbito ou abrangência territorial

Principal atividade 3:

Regularidade/ periodicidade:

Âmbito ou abrangência territorial

Principal atividade 4:

Regularidade/ periodicidade:

Âmbito ou abrangência territorial

Principal atividade 5:

Regularidade/ periodicidade:

Âmbito ou abrangência territorial

Principal atividade 6:

Regularidade/ periodicidade:

Âmbito ou abrangência territorial

Principal atividade 7:

Regularidade/ periodicidade:

Âmbito ou abrangência territorial

Infraestruturas:

Principal infraestrutura 1:	Localização (freguesia):
Regime de propriedade:	Estado de conservação:
Principal infraestrutura 2:	Localização (freguesia):
Regime de propriedade:	Estado de conservação:
Principal infraestrutura 3:	Localização (freguesia):
Regime de propriedade:	Estado de conservação:
Principal infraestrutura 4:	Localização (freguesia):
Regime de propriedade:	Estado de conservação:
Principal infraestrutura 5:	Localização (freguesia):
Regime de propriedade:	Estado de conservação:

Identificação:

Nome:

Associação dos Amigos de Atalaia – Porto Barcas

Natureza:

Desenvolvimento local e social

Freguesia da Sede:

Miragaia e Marteleira

Morada:

Av . da Liberdade nº 135- C

Fundada em:

1990



Contactos:

Morada:

Av . da Liberdade nº 135- C

Telefone 1:

261437097

Telefone 2:

Telefone 3:

Telefone 4:

Email 1:

Larcgorda@hotmail.com

Email 2:

Site 1:

www.apdcg.pt

Site 2:

Facebook:

Instagram:

Skype:	Whatsapp:

Dimensão:

Número de sócios/ associados:	Número de elementos dos órgãos sociais:
940	15
RH (contrato de trabalho):	RH (avença/ prestação de serviços):
42	6
RH (voluntários regulares, exceto órgãos sociais):	RH (colaboração voluntária esporádica):
5	10
Computadores disponíveis:	Internet disponível (S/N):
6	S
Viatura 1 (nº de lugares):	Viatura 2 (nº de lugares):
Mais de 20 lugares	9
Viatura 3 (nº de lugares):	Viatura 4 (nº de lugares):
9	9

Atividades e serviços:

Natureza:	
Desenvolvimento local e social	
Âmbito(s) territorial(ais) de intervenção:	Freguesias abrangidas (Município da Lourinhã):
Nacional	Lourinhã e Atalaia, Miragaia e Marteleira, Moita dos Ferreiros, Reguengo Grande, Ribamar, Santa Bárbara, São Bartolomeu dos Galegos e Moledo, Vimeiro
Principal atividade 1:	
SOCORROS- AMBULÂNCIAS	
Regularidade/ periodicidade:	Âmbito ou abrangência territorial
Diária ou permanente	Nacional
Principal atividade 2:	
APOIO A IDOSOS .ERPI; CD, SAD	
Regularidade/ periodicidade:	Âmbito ou abrangência territorial
Diária ou permanente	Nacional
Principal atividade 3:	
PISCINAS	
Regularidade/ periodicidade:	Âmbito ou abrangência territorial
Diária ou permanente	Nacional
Principal atividade 4:	
APOIO A EB1 DE CABEÇA GORDA	
Regularidade/ periodicidade:	Âmbito ou abrangência territorial
Diária ou permanente	Nacional
Principal atividade 5:	
JARDIM PUBLICO	
Regularidade/ periodicidade:	Âmbito ou abrangência territorial

Diária ou permanente	Nacional
Principal atividade 6:	
BANCO DE ROUPAS	
Regularidade/ periodicidade:	Âmbito ou abrangência territorial
Diária ou permanente	Nacional
Principal atividade 7:	
CANTINA SOCIAL	
Regularidade/ periodicidade:	Âmbito ou abrangência territorial
Diária ou permanente (um bar em funcionamento, um serviço de transporte de doentes...)	Nacional
Principal atividade 8:	
POSTO DE CORREIOS	
Regularidade/ periodicidade:	Âmbito ou abrangência territorial
Diária ou permanente (um bar em funcionamento, um serviço de transporte de doentes...)	Nacional

Infraestruturas:

Principal infraestrutura 1:	Localização (freguesia):
Sede- habitação	Miragaia e Marteleira
Regime de propriedade:	Estado de conservação:
	Em condições de utilização mas a necessitar de reparações
Principal infraestrutura 2:	Localização (freguesia):
Lar	Miragaia e Marteleira
Regime de propriedade:	Estado de conservação:
Património próprio da Associação	Em condições de utilização mas a necessitar de reparações
Principal infraestrutura 3:	Localização (freguesia):
Biblioteca	Miragaia e Marteleira
Regime de propriedade:	Estado de conservação:
Património próprio da Associação	
Principal infraestrutura 4:	Localização (freguesia):
Piscina	Miragaia e Marteleira
Regime de propriedade:	Estado de conservação:
Património próprio da Associação	
Principal infraestrutura 5:	Localização (freguesia):
Auditório, salas polivalentes	Miragaia e Marteleira
Regime de propriedade:	Estado de conservação:
Património próprio da Associação	

Identificação:

Nome:
Associação para o Desenvolvimento de Miragaia
Natureza:

Social	
Freguesia da Sede:	
Miragaia e Marteleira	
Morada:	
Rua do Clube, nº 1	
Fundada em:	
1962	

Contactos:

Morada:	
Rua do Clube, nº 1	
Telefone 1:	Telefone 2:
261 423 652	91 855 05 11
Telefone 3:	Telefone 4:
Email 1:	Email 2:
adm.apoio_social@sapo.pt	
Site 1:	Site 2:
Facebook:	Instagram:
Skype:	Whatsapp:

Dimensão:

Número de sócios/ associados:	Número de elementos dos órgãos sociais:
100	11
RH (contrato de trabalho):	RH (avença/ prestação de serviços):
13	
RH (voluntários regulares, exceto órgãos sociais):	RH (colaboração voluntária esporádica):
2	
Computadores disponíveis:	Internet disponível (S/N):
3	S
Viatura 1 (nº de lugares):	Viatura 2 (nº de lugares):
1	1

Atividades e serviços:

Natureza:	
Social	
Âmbito(s) territorial(ais) de intervenção:	Freguesias abrangidas (Município da Lourinhã):
Concelhio	Miragaia e Marteleira, Lourinhã e Atalaia
Principal atividade 1:	
serviço apoio domiciliário	
Regularidade/ periodicidade:	Âmbito ou abrangência territorial

Diária ou permanente	Concelhio
Principal atividade 2:	
Centro Dia	
Regularidade/ periodicidade:	Âmbito ou abrangência territorial
Diária ou permanente	Concelhio
Principal atividade 3:	
Café Aberto	
Regularidade/ periodicidade:	Âmbito ou abrangência territorial
Diária ou permanente	Concelhio
Principal atividade 4:	
Regularidade/ periodicidade:	Âmbito ou abrangência territorial
Principal atividade 5:	
Regularidade/ periodicidade:	Âmbito ou abrangência territorial

Infraestruturas:

Principal infraestrutura 1:	Localização (freguesia):
centro dia	Miragaia e Marteleira
Regime de propriedade:	Estado de conservação:
Património próprio da Associação	Em condições de utilização e sem necessitar de reparações
Principal infraestrutura 2:	Localização (freguesia):
café	Miragaia e Marteleira
Regime de propriedade:	Estado de conservação:
Património próprio da Associação	Em condições de utilização mas a necessitar de reparações
Principal infraestrutura 3:	Localização (freguesia):
Salão de festas	Miragaia e Marteleira
Regime de propriedade:	Estado de conservação:
Património próprio da Associação	Em condições de utilização mas a necessitar de reparações
Principal infraestrutura 4:	Localização (freguesia):
Polidesportivo ar livre	Miragaia e Marteleira
Regime de propriedade:	Estado de conservação:
Património próprio da Associação	Em condições de utilização mas a necessitar de reparações
Principal infraestrutura 5:	Localização (freguesia):
Regime de propriedade:	Estado de conservação:

Identificação:

Nome:

Casa do Povo do Concelho da Lourinhã

Natureza:

Educação, Infância

Freguesia da Sede:

Lourinhã e Atalaia

Morada:

Rua João de Barros, Nº 1

Fundada em:

1971



Contactos:

Morada:

Rua João de Barros, Nº 1

Telefone 1:

261413069

Telefone 2:

261411720

Telefone 3:

918728123

Telefone 4:

Email 1:

geral@cpcl.pt

Email 2:

Site 1:

www.cpcl.pt

Site 2:

Facebook:

Instagram:

Skype:

Whatsapp:

Dimensão:

Número de sócios/ associados:

510

Número de elementos dos órgãos sociais:

11

RH (contrato de trabalho):

53

RH (avença/ prestação de serviços):

5

RH (voluntários regulares, exceto órgãos sociais):

RH (colaboração voluntária esporádica):

1

Computadores disponíveis:

9

Internet disponível (S/N):

S

Viatura 1 (nº de lugares):

2

Viatura 2 (nº de lugares):

Viatura 3 (nº de lugares):

Viatura 4 (nº de lugares):

Atividades e serviços:

Natureza:

Educação, Infância

Âmbito(s) territorial(ais) de intervenção:	Freguesias abrangidas (Município da Lourinhã):
Local, Concelhio	Lourinhã e Atalaia, Miragaia e Marteleira, Moita dos Ferreiros, Reguengo Grande, Ribamar, Santa Bárbara, São Bartolomeu dos Galegos e Moledo, Vimeiro
Principal atividade 1:	
Regularidade/ periodicidade:	Âmbito ou abrangência territorial
Principal atividade 2:	
Regularidade/ periodicidade:	Âmbito ou abrangência territorial
Principal atividade 3:	
Regularidade/ periodicidade:	Âmbito ou abrangência territorial
Principal atividade 4:	
Regularidade/ periodicidade:	Âmbito ou abrangência territorial

Infraestruturas:

Principal infraestrutura 1:	Localização (freguesia):
Jardim de Infância da Marteleira	Miragaia e Marteleira
Regime de propriedade:	Estado de conservação:
Património próprio da Associação	Em condições de utilização mas a necessitar de reparações
Principal infraestrutura 2:	Localização (freguesia):
Creche da Lourinhã	Lourinhã e Atalaia
Regime de propriedade:	Estado de conservação:
Património próprio da Associação	Em condições de utilização e sem necessitar de reparações
Principal infraestrutura 3:	Localização (freguesia):
Pavilhão Gimnodesportivo Casa do Povo	Lourinhã e Atalaia
Regime de propriedade:	Estado de conservação:
Outra situação	
Principal infraestrutura 4:	Localização (freguesia):
Regime de propriedade:	Estado de conservação:
Principal infraestrutura 5:	Localização (freguesia):
Regime de propriedade:	Estado de conservação:

Identificação:

Nome:

Centro de Estudos Históricos da Lourinhã

Natureza:

Defesa do Património e Cultura

Freguesia da Sede:

Lourinhã e Atalaia

Morada:

Praça D. Lourenço Vicente, 1 - 2530-126 Lourinhã

Fundada em:

1994

Contactos:

Morada:

Praça D. Lourenço Vicente, 1 - 2530-126 Lourinhã

Telefone 1:

919159041

Telefone 2:

Telefone 3:

Telefone 4:

Email 1:

c.e.h.lourinha@gmail.com

Email 2:

Site 1:

www.cehlourinha.wix.com/cehl---lourinha

Site 2:

Facebook:

Cehl - Lourinhã

Instagram:

Skype:

Whatsapp:

Dimensão:

Número de sócios/ associados:

Número de elementos dos órgãos sociais:

11

RH (contrato de trabalho):

RH (avença/ prestação de serviços):

RH (voluntários regulares, exceto órgãos sociais):

RH (colaboração voluntária esporádica):

10

12

Computadores disponíveis:

Internet disponível (S/N):

0

N

Viatura 1 (nº de lugares):

Viatura 2 (nº de lugares):

Viatura 3 (nº de lugares):

Viatura 4 (nº de lugares):

Atividades e serviços:

Natureza:

Defesa do Património e Cultura	
Âmbito(s) territorial(ais) de intervenção:	Freguesias abrangidas (Município da Lourinhã):
Local, Concelhio, Regional e Nacional	Lourinhã e Atalaia, Miragaia e Marteleira, Moita dos Ferreiros, Reguengo Grande, Ribamar, Santa Bárbara, São Bartolomeu dos Galegos e Moledo, Vimeiro
Principal atividade 1:	
Monografias	
Regularidade/ periodicidade:	Âmbito ou abrangência territorial
Anual	Concelhio
Principal atividade 2:	
Escavações	
Regularidade/ periodicidade:	Âmbito ou abrangência territorial
Semestral	Concelhio
Principal atividade 3:	
Estudos	
Regularidade/ periodicidade:	Âmbito ou abrangência territorial
Mensal	Concelhio
Principal atividade 4:	
Visitas Guiadas	
Regularidade/ periodicidade:	Âmbito ou abrangência territorial
Outra Regularidade ou periodicidade	Concelhio
Principal atividade 5:	
Defesa do Património	
Regularidade/ periodicidade:	Âmbito ou abrangência territorial
Mensal	Concelhio
Principal atividade 6:	
Colóquios	
Regularidade/ periodicidade:	Âmbito ou abrangência territorial
Semestral	Nacional
Principal atividade 7:	
Artigos de Jornal	
Regularidade/ periodicidade:	Âmbito ou abrangência territorial
Mensal	Regional (supra concelhio)
Principal atividade 8:	
Inventariação	
Regularidade/ periodicidade:	Âmbito ou abrangência territorial
Anual	Concelhio
Principal atividade 9:	
Consultadoria	
Regularidade/ periodicidade:	Âmbito ou abrangência territorial
Mensal	Concelhio
Principal atividade 10:	
Representação do Concelho	
Regularidade/ periodicidade:	Âmbito ou abrangência territorial
Outra regularidade ou periodicidade	Nacional

Infraestruturas:

Principal infraestrutura 1:	Localização (freguesia):
Sala de reuniões	Lourinhã e Atalaia
Regime de propriedade:	Estado de conservação:
Infraestrutura cedida por outra entidade	Em condições de utilização e sem necessitar de reparações
Principal infraestrutura 2:	Localização (freguesia):
Regime de propriedade:	Estado de conservação:
Principal infraestrutura 3:	Localização (freguesia):
Regime de propriedade:	Estado de conservação:
Principal infraestrutura 4:	Localização (freguesia):
Regime de propriedade:	Estado de conservação:
Principal infraestrutura 5:	Localização (freguesia):
Regime de propriedade:	Estado de conservação:

Identificação:

Nome:

Centro Social e Cultural de Ribamar

Natureza:

Social, Cultural e Desportiva

Freguesia da Sede:

Ribamar

Morada:

Rua Manuel Filipe da Fonseca, nº 1

Fundada em:

1977



Centro Social e Cultural de Ribamar

Contactos:

Morada:

Rua Manuel Filipe da Fonseca, nº 1

Telefone 1:

261 413 544

Telefone 2:

916349358

Telefone 3:

Telefone 4:

Email 1:

cscRibamar@gmail.com

Email 2:

Site 1:

www.cscRibamar.org

Site 2:

Facebook:	Instagram:
Centro de Ribamar	
Skype:	Whatsapp:

Dimensão:

Número de sócios/ associados:	Número de elementos dos órgãos sociais:
1144	22
RH (contrato de trabalho):	RH (avença/ prestação de serviços):
57	4
RH (voluntários regulares, exceto órgãos sociais):	RH (colaboração voluntária esporádica):
16	29
Computadores disponíveis:	Internet disponível (S/N):
17	S
Viatura 1 (nº de lugares):	Viatura 2 (nº de lugares):
5	7
Viatura 3 (nº de lugares):	Viatura 4 (nº de lugares):
9	

Atividades e serviços:

Natureza:	
Social, Cultural e Desportiva	
Âmbito(s) territorial(ais) de intervenção:	Freguesias abrangidas (Município da Lourinhã):
Local, Concelhio, Regional e Nacional	Lourinhã e Atalaia, Miragaia e Marteleira, Ribamar, Santa Bárbara, São Bartolomeu dos Galegos e Moledo, Vimeiro
Principal atividade 1:	
Área social de Idosos	
Regularidade/ periodicidade:	Âmbito ou abrangência territorial
Diária ou permanente	Concelhio
Principal atividade 2:	
Área social de infância	
Regularidade/ periodicidade:	Âmbito ou abrangência territorial
Diária ou permanente	Concelhio
Principal atividade 3:	
Transporte de doentes não urgente	
Regularidade/ periodicidade:	Âmbito ou abrangência territorial
Diária ou permanente	Nacional
Principal atividade 4:	
Posto de Correios	
Regularidade/ periodicidade:	Âmbito ou abrangência territorial
Diária ou permanente	Concelhio
Principal atividade 5:	
Serviço de Café e Jogos SCML	
Regularidade/ periodicidade:	Âmbito ou abrangência territorial


Diária ou permanente	Concelhio
Principal atividade 6:	
Área Desportiva	
Regularidade/ periodicidade:	Âmbito ou abrangência territorial
Diária ou permanente	Regional (supra concelhio)
Principal atividade 7:	
Área Cultural	
Regularidade/ periodicidade:	Âmbito ou abrangência territorial
Semanal	Nacional
Principal atividade 8:	
Eventos Desportivos	
Regularidade/ periodicidade:	Âmbito ou abrangência territorial
Semanal	Concelhio
Principal atividade 9:	
Eventos Culturais e Lazer	
Regularidade/ periodicidade:	Âmbito ou abrangência territorial
Semestral	Concelhio
Principal atividade 10:	
Outros	
Regularidade/ periodicidade:	Âmbito ou abrangência territorial
Esporádica	Concelhio

Infraestruturas:

Principal infraestrutura 1:	Localização (freguesia):
Centro Dia / SAD	Ribamar
Regime de propriedade:	Estado de conservação:
Património próprio da Associação	Em condições de utilização mas a necessitar de reparações
Principal infraestrutura 2:	Localização (freguesia):
Creche / CALT / Prolongamento	Ribamar
Regime de propriedade:	Estado de conservação:
Património próprio da Associação	Em condições de utilização mas a necessitar de reparações
Principal infraestrutura 3:	Localização (freguesia):
Extensão do Centro de Saúde da Lousinha	Ribamar
Regime de propriedade:	Estado de conservação:
Património próprio da Associação	Em condições de utilização mas a necessitar de reparações
Principal infraestrutura 4:	Localização (freguesia):
Pavilhão Gimnodesportivo / Café / Salão de Eventos	Ribamar
Regime de propriedade:	Estado de conservação:
Património próprio da Associação	Em condições de utilização mas a necessitar de reparações
Principal infraestrutura 5:	Localização (freguesia):
Secção de Socorros	Ribamar
Regime de propriedade:	Estado de conservação:

Património próprio da Associação	Em condições de utilização mas a necessitar de reparações
----------------------------------	---

Identificação:

Nome:	Centro Social e Humanitário da Freguesia de S. Bartolomeu	
Natureza:	Social e Humanitária	
Freguesia da Sede:	São Bartolomeu dos Galegos e Moledo	
Morada:	Rua 24 de Agosto, 30, 2530-701 S. Bartolomeu dos Galegos	
Fundada em:	2001	

Contactos:

Morada:	Rua 24 de Agosto, 30, 2530-701 S. Bartolomeu dos Galegos	
Telefone 1:	261423576	Telefone 2: 917537115
Telefone 3:	919518067	Telefone 4:
Email 1:	ajfigueiredo@sapo.pt	Email 2:
Site 1:		Site 2:
Facebook:		Instagram:
Skype:		Whatsapp:

Dimensão:

Número de sócios/ associados:	84	Número de elementos dos órgãos sociais:	9
RH (contrato de trabalho):		RH (avença/ prestação de serviços):	
RH (voluntários regulares, exceto órgãos sociais):		RH (colaboração voluntária esporádica):	
Computadores disponíveis:		Internet disponível (S/N):	N
Viatura 1 (nº de lugares):		Viatura 2 (nº de lugares):	

Atividades e serviços:

Natureza:	
Social e Humanitária	
Âmbito(s) territorial(ais) de intervenção:	Freguesias abrangidas (Município da Lourinhã):
Em fase de instalação	São Bartolomeu dos Galegos e Moledo
Principal atividade 1:	
Regularidade/ periodicidade:	Âmbito ou abrangência territorial
Principal atividade 2:	
Regularidade/ periodicidade:	Âmbito ou abrangência territorial
Principal atividade 3:	
Regularidade/ periodicidade:	Âmbito ou abrangência territorial
Principal atividade 4:	
Regularidade/ periodicidade:	Âmbito ou abrangência territorial
Principal atividade 5:	
Regularidade/ periodicidade:	Âmbito ou abrangência territorial
Principal atividade 6:	
Regularidade/ periodicidade:	Âmbito ou abrangência territorial
Principal atividade 7:	
Regularidade/ periodicidade:	Âmbito ou abrangência territorial

Infraestruturas:

Principal infraestrutura 1:	Localização (freguesia):
Regime de propriedade:	Estado de conservação:
Principal infraestrutura 2:	Localização (freguesia):
Regime de propriedade:	Estado de conservação:
Principal infraestrutura 3:	Localização (freguesia):
Regime de propriedade:	Estado de conservação:

Principal infraestrutura 4:	Localização (freguesia):
Regime de propriedade:	Estado de conservação:
Principal infraestrutura 5:	Localização (freguesia):
Regime de propriedade:	Estado de conservação:

Identificação:

Nome:

Centro Social Paroquial Moita dos Ferreiros

Natureza:

Apoio Social

Freguesia da Sede:

Moita dos Ferreiros

Morada:

Rua José Castanheira, nº 2

Fundada em:

1988



Contactos:

Morada:

Rua José Castanheira, nº 2

Telefone 1:

261458054

Telefone 2:

919312833

Telefone 3:

916697129

Telefone 4:

Email 1:

geral@cspmoitadosferreiros.pt

Email 2:

Site 1:

Site 2:

Facebook:

Instagram:

Skype:

Whatsapp:

Dimensão:

Número de sócios/ associados:	Número de elementos dos órgãos sociais:
RH (contrato de trabalho):	RH (avença/ prestação de serviços):
49	2
RH (voluntários regulares, exceto órgãos sociais):	RH (colaboração voluntária esporádica):

Computadores disponíveis:	Internet disponível (S/N):
Viatura 1 (nº de lugares):	Viatura 2 (nº de lugares):
Viatura 3 (nº de lugares):	Viatura 4 (nº de lugares):

Atividades e serviços:

Natureza:

Apoio Social

Âmbito(s) territorial(ais) de intervenção:

Concelho, Local

Freguesias abrangidas (Município da Lourinhã):

Miragaia e Marteleira, Moita dos Ferreiros, Lourinhã e Atalaia

Principal atividade 1:

Apoio Social a pessoas idosas

Regularidade/ periodicidade:

Diária ou permanente

Âmbito ou abrangência territorial

Regional (supra concelho)

Principal atividade 2:

Apoio Social a Crianças

Regularidade/ periodicidade:

Diária ou permanente

Âmbito ou abrangência territorial

Concelho

Principal atividade 3:

Apoio Alimentar a agregados carenciados

Regularidade/ periodicidade:

Mensal

Âmbito ou abrangência territorial

Concelho

Principal atividade 4:

Regularidade/ periodicidade:

Âmbito ou abrangência territorial

Principal atividade 5:

Regularidade/ periodicidade:

Âmbito ou abrangência territorial

Infraestruturas:

Principal infraestrutura 1:

Lar, Centro de Dia e apoio domiciliário

Localização (freguesia):

Moita dos Ferreiros

Regime de propriedade:

Património próprio da Associação

Estado de conservação:

Em condições de utilização e sem necessitar de reparações

Principal infraestrutura 2:

Creche

Localização (freguesia):

Moita dos Ferreiros

Regime de propriedade:

Património próprio da Associação

Estado de conservação:

Em condições de utilização, mas a necessitar de reparações

Principal infraestrutura 3:	Localização (freguesia):
Regime de propriedade:	Estado de conservação:
Principal infraestrutura 4:	Localização (freguesia):
Regime de propriedade:	Estado de conservação:
Principal infraestrutura 5:	Localização (freguesia):
Regime de propriedade:	Estado de conservação:

Identificação:

Nome:

Centro Social e Recreativo Ribeira de Palheiros

Natureza:

Recreativa e Social

Freguesia da Sede:

Miragaia e Marteleira

Morada:

Rua da Igreja nº14 2530-444 Miragaia Lourinhã

Fundada em:

1982



Contactos:

Morada:

Rua da Igreja nº14 2530-444 Miragaia Lourinhã

Telefone 1:

261438294

Telefone 2:

912816062

Telefone 3:

Telefone 4:

Email 1:

ribeiradepalheiros@gmail.com

Email 2:

Site 1:

Site 2:

Facebook:

Csr Ribeira de Palheiros

Instagram:

Skype:

Whatsapp:

Dimensão:

Número de sócios/ associados:

197

Número de elementos dos órgãos sociais:

21

RH (contrato de trabalho):

RH (avença/ prestação de serviços):

2	
RH (voluntários regulares, exceto órgãos sociais):	RH (colaboração voluntária esporádica):
	1
Computadores disponíveis:	Internet disponível (S/N):
1	S
Viatura 1 (nº de lugares):	Viatura 2 (nº de lugares):
9	

Atividades e serviços:

Natureza:	
Recreativa e Social	
Âmbito(s) territorial(ais) de intervenção:	Freguesias abrangidas (Município da Lourinhã):
Local	Miragaia e Marteleira
Principal atividade 1:	
Festa Anual	
Regularidade/ periodicidade:	Âmbito ou abrangência territorial
Anual	Local
Principal atividade 2:	
Festa dos sócios	
Regularidade/ periodicidade:	Âmbito ou abrangência territorial
Anual	Local
Principal atividade 3:	
Festa da Terceira idade	
Regularidade/ periodicidade:	Âmbito ou abrangência territorial
Anual	Local
Principal atividade 4:	
Ginástica sénior (disponibilidade do espaço para a sua realização)	
Regularidade/ periodicidade:	Âmbito ou abrangência territorial
Semanal	Local
Principal atividade 5:	
Regularidade/ periodicidade:	Âmbito ou abrangência territorial
Principal atividade 6:	
Regularidade/ periodicidade:	Âmbito ou abrangência territorial
Principal atividade 7:	
Regularidade/ periodicidade:	Âmbito ou abrangência territorial

Infraestruturas:

Principal infraestrutura 1:	Localização (freguesia):
café/bar	Miragaia e Marteleira

Regime de propriedade: Património próprio da Associação	Estado de conservação: Em condições de utilização e sem necessitar de reparações
Principal infraestrutura 2: campo futebol 11	Localização (freguesia): Miragaia e Marteleira
Regime de propriedade: Património próprio da Associação	Estado de conservação: A necessitar de reparações e sem condições de utilização
Principal infraestrutura 3:	Localização (freguesia):
Regime de propriedade:	Estado de conservação:
Principal infraestrutura 4:	Localização (freguesia):
Regime de propriedade:	Estado de conservação:
Principal infraestrutura 5:	Localização (freguesia):
Regime de propriedade:	Estado de conservação:

Identificação:

Nome:

Clube de Judo da Lourinhã

Natureza:

Desportiva

Freguesia da Sede:

Lourinhã e Atalaia

Morada:

Praceta São Pedro ,nr 3 , 2 esq , 2530-099

Fundada em:

2013



Contactos:

Morada:

Praceta São Pedro ,nr 3 , 2 esq , 2530-099

Telefone 1:

919146176

Telefone 2:

Telefone 3:

Telefone 4:

Email 1:

clubejudolourinha@gmail.com

Email 2:

Site 1:

Site 2:

Facebook:

Clubejudo Lourinha

Instagram:

Skype:	Whatsapp:

Dimensão:

Número de sócios/ associados:	Número de elementos dos órgãos sociais:
80	12
RH (contrato de trabalho):	RH (avença/ prestação de serviços):
	1
RH (voluntários regulares, exceto órgãos sociais):	RH (colaboração voluntária esporádica):
	6
Computadores disponíveis:	Internet disponível (S/N):
	N
Viatura 1 (nº de lugares):	Viatura 2 (nº de lugares):
1	

Atividades e serviços:

Natureza:	
Desportiva	
Âmbito(s) territorial(ais) de intervenção:	Freguesias abrangidas (Município da Lourinhã):
Nacional	Lourinhã e Atalaia
Principal atividade 1:	
Demonstração ADL	
Regularidade/ periodicidade:	Âmbito ou abrangência territorial
Anual	Local
Principal atividade 2:	
Demonstração escola primaria	
Regularidade/ periodicidade:	Âmbito ou abrangência territorial
Semestral	Local
Principal atividade 3:	
Demonstração escola secundaria	
Regularidade/ periodicidade:	Âmbito ou abrangência territorial
Semestral	Local
Principal atividade 4:	
Participar nas colonias de ferias organizado de Associação Ta Mexer	
Regularidade/ periodicidade:	Âmbito ou abrangência territorial
Semestral	Local
Principal atividade 5:	
Participar nas colonias das ferias organizado de Casa de Misericórdia de Lourinhã	
Regularidade/ periodicidade:	Âmbito ou abrangência territorial
Semestral	Local
Principal atividade 6:	
Participar nas colónias das ferias organizado de o Petiz	
Regularidade/ periodicidade:	Âmbito ou abrangência territorial
Anual	Local
Principal atividade 7:	

Participar na programa OPL	
Regularidade/ periodicidade:	Âmbito ou abrangência territorial
Anual	Local
Principal atividade 8:	
Torneio do Clube Judo Lourinhã anualmente	
Regularidade/ periodicidade:	Âmbito ou abrangência territorial
Anual	Local
Principal atividade 9:	
Torneio de Natal	
Regularidade/ periodicidade:	Âmbito ou abrangência territorial
Anual	Regional (supra concelhio)
Principal atividade 10:	
Gala de Natal organizado do Clube Judo Lourinhã	
Regularidade/ periodicidade:	Âmbito ou abrangência territorial
Anual	Regional (supra concelhio)

Infraestruturas:

Principal infraestrutura 1:	Localização (freguesia):
Pavilhão Desportivo	Lourinhã e Atalaia
Regime de propriedade:	Estado de conservação:
Infraestrutura cedida por outra entidade	Em condições de utilização mas a necessitar de reparações
Principal infraestrutura 2:	Localização (freguesia):
Regime de propriedade:	Estado de conservação:
Principal infraestrutura 3:	Localização (freguesia):
Regime de propriedade:	Estado de conservação:
Principal infraestrutura 4:	Localização (freguesia):
Regime de propriedade:	Estado de conservação:
Principal infraestrutura 5:	Localização (freguesia):
Regime de propriedade:	Estado de conservação:

Identificação:

Nome:	
Confraria de Nossa Senhora dos Anjos	
Natureza:	
Religiosa	
Freguesia da Sede:	
Lourinhã e Atalaia	

Morada:	
Alameda de Nossa Senhora dos Anjos, S/N - 2530-112 Lourinhã	
Fundada em:	
1674	

Contactos:

Morada:		
Alameda de Nossa Senhora dos Anjos, S/N - 2530-112 Lourinhã		
Telefone 1:	Telefone 2:	
933352791	261422119	
Telefone 3:	Telefone 4:	
Email 1:	Email 2:	
confrarianossasenhordosanjos@gmail.com		
Site 1:	Site 2:	
Facebook:	Instagram:	
Skype:	Whatsapp:	

Dimensão:

Número de sócios/ associados:	Número de elementos dos órgãos sociais:
200	13
RH (contrato de trabalho):	RH (avença/ prestação de serviços):
RH (voluntários regulares, exceto órgãos sociais):	RH (colaboração voluntária esporádica):
	3
Computadores disponíveis:	Internet disponível (S/N):
Viatura 1 (nº de lugares):	Viatura 2 (nº de lugares):
Viatura 3 (nº de lugares):	Viatura 4 (nº de lugares):

Atividades e serviços:

Natureza:		
Religiosa		
Âmbito(s) territorial(ais) de intervenção:	Freguesias abrangidas (Município da Lourinhã):	
Local, Concelho	Lourinhã e Atalaia, Miragaia e Marteleira, Moita dos Ferreiros, Reguengo Grande, Ribamar, Santa Bárbara, São Bartolomeu dos Galegos e Moledo, Vimeiro	
Principal atividade 1:		


Celebrações Religiosas	
Regularidade/ periodicidade:	Âmbito ou abrangência territorial
mensal	local
Principal atividade 2:	
Concertos	
Regularidade/ periodicidade:	Âmbito ou abrangência territorial
	Concelhio
Principal atividade 3:	
Regularidade/ periodicidade:	Âmbito ou abrangência territorial
Principal atividade 4:	
Regularidade/ periodicidade:	Âmbito ou abrangência territorial
Principal atividade 5:	
Regularidade/ periodicidade:	Âmbito ou abrangência territorial
Principal atividade 6:	
Regularidade/ periodicidade:	Âmbito ou abrangência territorial
Principal atividade 7:	
Regularidade/ periodicidade:	Âmbito ou abrangência territorial

Infraestruturas:

Principal infraestrutura 1:	Localização (freguesia):
Capela de Nossa Senhora dos Anjos na Lourinhã	Lourinhã e Atalaia
Regime de propriedade:	Estado de conservação:
Património próprio da Associação	Em condições de utilização mas a necessitar de reparações
Principal infraestrutura 2:	Localização (freguesia):
Regime de propriedade:	Estado de conservação:
Principal infraestrutura 3:	Localização (freguesia):
Regime de propriedade:	Estado de conservação:
Principal infraestrutura 4:	Localização (freguesia):
Regime de propriedade:	Estado de conservação:
Principal infraestrutura 5:	Localização (freguesia):

Regime de propriedade:	Estado de conservação:

Identificação:

Nome:	
Corpo Nacional de Escutas – Agrupamento 489 Lourinhã	
Natureza:	
Instituição de defesa do ambiente equiparada.	
Freguesia da Sede:	
Lourinhã e Atalaia	
Morada:	
Alameda N, Sra. dos Anjos S/N, Casa do Ermitão, 2530-112 Lourinhã	
Fundada em:	
1977	

Contactos:

Morada:	Alameda N, Sra. dos Anjos S/N, Casa do Ermitão, 2530-112 Lourinhã	
Telefone 1:	Telefone 2:	
933253122		
Telefone 3:	Telefone 4:	
Email 1:	Email 2:	
geral.489@escutismo.pt		
Site 1:	Site 2:	
Facebook:	Instagram:	
https://www.facebook.com/escuteiros.lourinha/?ref=bookmarks		
Skype:	Whatsapp:	

Dimensão:

Número de sócios/ associados:	Número de elementos dos órgãos sociais:
119	
RH (contrato de trabalho):	RH (avença/ prestação de serviços):
RH (voluntários regulares, exceto órgãos sociais):	RH (colaboração voluntária esporádica):
16	
Computadores disponíveis:	Internet disponível (S/N):
1	
Viatura 1 (nº de lugares):	Viatura 2 (nº de lugares):
6	

Atividades e serviços:

Natureza:	
Cultural e Recreativa	
Âmbito(s) territorial(ais) de intervenção:	Freguesias abrangidas (Município da Lourinhã):
Local, Concelhio, Regional, Nacional, Internacional	Lourinhã e Atalaia, Miragaia e Marteleira, Moita dos Ferreiros, Reguengo Grande, Ribamar, Santa Bárbara, São Bartolomeu dos Galegos e Moledo, Vimeiro
Principal atividade 1:	
Apoio a atividades desportivas	
Regularidade/ periodicidade:	Âmbito ou abrangência territorial
Esporádica	Concelhio
Principal atividade 2:	
Apoio a atividades religiosas (procissões)	
Regularidade/ periodicidade:	Âmbito ou abrangência territorial
Outra regularidade ou periodicidade	Local
Principal atividade 3:	
Apoio em atividades lúdicas (Dia da Criança - CML)	
Regularidade/ periodicidade:	Âmbito ou abrangência territorial
Anual	Local
Principal atividade 4:	
Apoio em atividades coordenadas pela proteção civil	
Regularidade/ periodicidade:	Âmbito ou abrangência territorial
Esporádica	Concelhio
Principal atividade 5:	
Apoio em atividades da Cruz Vermelha Portuguesa	
Regularidade/ periodicidade:	Âmbito ou abrangência territorial
Esporádica	Local
Principal atividade 6:	
Apoio a atividades de outras associações (Tá a Mexer, Associação Cultural Recreativa e Desportiva da Marquiteira)	
Regularidade/ periodicidade:	Âmbito ou abrangência territorial
Esporádica	Concelhio
Principal atividade 7:	
Anfitrião do X Festival Escutista do Oeste	
Regularidade/ periodicidade:	Âmbito ou abrangência territorial
Outra regularidade ou periodicidade	Regional (supra concelhio)
Principal atividade 8:	
Anfitrião de atividade escutista "Jamboree no Ar - Jamboree na Internet" do núcleo Oeste do CNE	
Regularidade/ periodicidade:	Âmbito ou abrangência territorial
Outra regularidade ou periodicidade	Regional (supra concelhio)
Principal atividade 9:	
Apoio ao Banco Alimentar	
Regularidade/ periodicidade:	Âmbito ou abrangência territorial
Semestral	Regional (supra concelhio)

Infraestruturas:

Principal infraestrutura 1:	Localização (freguesia):
Sede do Agrupamento	Lourinhã e Atalaia
Regime de propriedade:	Estado de conservação:
Infraestrutura cedida por outra entidade	A necessitar de reparações e sem condições de utilização
Principal infraestrutura 2:	Localização (freguesia):
sala de jogos	Vimeiro
Regime de propriedade:	Estado de conservação:
Património próprio da Associação	Em condições de utilização e sem necessitar de reparações
Principal infraestrutura 3:	Localização (freguesia):
Biblioteca	Vimeiro
Regime de propriedade:	Estado de conservação:
Património próprio da Associação	Em condições de utilização e sem necessitar de reparações
Principal infraestrutura 4:	Localização (freguesia):
Regime de propriedade:	Estado de conservação:
Principal infraestrutura 5:	Localização (freguesia):
Regime de propriedade:	Estado de conservação:

Identificação:

Nome:	
Associação Cultural e Recreativa Reguengo Pequeno	
Natureza:	
Cultural	
Freguesia da Sede:	
São Bartolomeu dos Galegos e Moledo	
Morada:	
Rua Principal, n.º 4 2530_695	
Fundada em:	
1976	

Contactos:

Morada:	
Rua Principal, n.º 4 2530_695	
Telefone 1:	Telefone 2:
912117348	912117348
Telefone 3:	Telefone 4:
Email 1:	Email 2:
Milene.andrade81@gmail .com	

Site 1:	Site 2:
Facebook: Acrreguengopequeno	Instagram:
Skype:	Whatsapp:

Dimensão:

Número de sócios/ associados:	Número de elementos dos órgãos sociais: 3
RH (contrato de trabalho):	RH (avença/ prestação de serviços):
RH (voluntários regulares, exceto órgãos sociais): 1	RH (colaboração voluntária esporádica): 1
Computadores disponíveis:	Internet disponível (S/N): S
Viatura 1 (nº de lugares):	Viatura 2 (nº de lugares):
Viatura 3 (nº de lugares):	Viatura 4 (nº de lugares):

Atividades e serviços:

Natureza: Cultural	
Âmbito(s) territorial(ais) de intervenção: Local, Concelhio, Nacional	Freguesias abrangidas (Município da Lourinhã): Lourinhã e Atalaia, Moita dos Ferreiros, Reguengo Grande, São Bartolomeu dos Galegos e Moledo
Principal atividade 1: Ginástica senior	
Regularidade/ periodicidade: Semanal	Âmbito ou abrangência territorial Concelhio
Principal atividade 2: Torneio de matraquilhos	
Regularidade/ periodicidade: Quinzenal	Âmbito ou abrangência territorial Concelhio
Principal atividade 3: Jantar de convívio	
Regularidade/ periodicidade: Outra regularidade ou periodicidade	Âmbito ou abrangência territorial Outra abrangência territorial
Principal atividade 4:	
Regularidade/ periodicidade:	Âmbito ou abrangência territorial

Infraestruturas:

Principal infraestrutura 1:	Localização (freguesia):
Café	São Bartolomeu dos Galegos e Moledo
Regime de propriedade:	Estado de conservação:
Património próprio da Associação	Em condições de utilização, mas a necessitar de reparações
Principal infraestrutura 2:	Localização (freguesia):
Salão de Bailes	São Bartolomeu dos Galegos e Moledo
Regime de propriedade:	Estado de conservação:
Património próprio da Associação	Em condições de utilização, mas a necessitar de reparações
Principal infraestrutura 3:	Localização (freguesia):
Esplanada	
Regime de propriedade:	Estado de conservação:
Principal infraestrutura 4:	Localização (freguesia):
Regime de propriedade:	Estado de conservação:
Principal infraestrutura 5:	Localização (freguesia):
Regime de propriedade:	Estado de conservação:

Identificação:

Nome:

Associação Cultural, Desportiva e Recreativa do Reguengo Grande

Natureza:

Cultural, Desportiva e Recreativa

Freguesia da Sede:

Reguengo Grande

Morada:

LARGO DO CHAFARIZ, S/N

Fundada em:

1966



Contactos:

Morada:

LARGO DO CHAFARIZ, S/N

Telefone 1:

261449817

Telefone 2:

930466687

Telefone 3:

930466688

Telefone 4:

Email 1:

acdr.geral@gmail.com

Email 2:

Site 1:

Site 2:

Facebook:	Instagram:
www.facebook.com/ACDR.RG	
Skype:	Whatsapp:

Dimensão:

Número de sócios/ associados:	Número de elementos dos órgãos sociais:
320	16
RH (contrato de trabalho):	RH (avença/ prestação de serviços):
1	
RH (voluntários regulares, exceto órgãos sociais):	RH (colaboração voluntária esporádica):
Computadores disponíveis:	Internet disponível (S/N):
2	S
Viatura 1 (nº de lugares):	Viatura 2 (nº de lugares):
9	

Atividades e serviços:

Natureza:	
Cultural, Desportiva e Recreativa	
Âmbito(s) territorial(ais) de intervenção:	Freguesias abrangidas (Município da Lourinhã):
Local, Concelhio	Reguengo Grande
Principal atividade 1:	
Bar	
Regularidade/ periodicidade:	Âmbito ou abrangência territorial
Diária ou permanente	Concelhio
Principal atividade 2:	
Ginástica Sénior	
Regularidade/ periodicidade:	Âmbito ou abrangência territorial
Semanal	Local
Principal atividade 3:	
Almoços convívio	
Regularidade/ periodicidade:	Âmbito ou abrangência territorial
Mensal	Nacional
Principal atividade 4:	
Bailes/Karaokes	
Regularidade/ periodicidade:	Âmbito ou abrangência territorial
Esporádica	Regional (supra concelhio)
Principal atividade 5:	
Festa de Verão	
Regularidade/ periodicidade:	Âmbito ou abrangência territorial
Anual	Nacional

Infraestruturas:

Principal infraestrutura 1:	Localização (freguesia):
Sala de Espetáculos	Reguengo Grande
Regime de propriedade:	Estado de conservação:
Património próprio da Associação	Em condições de utilização mas a necessitar de reparações
Principal infraestrutura 2:	Localização (freguesia):
Salão de Festas	Reguengo Grande
Regime de propriedade:	Estado de conservação:
Património próprio da Associação	Em condições de utilização mas a necessitar de reparações
Principal infraestrutura 3:	Localização (freguesia):
Café/Bar	Reguengo Grande
Regime de propriedade:	Estado de conservação:
Património próprio da Associação	Em condições de utilização mas a necessitar de reparações
Principal infraestrutura 4:	Localização (freguesia):
Regime de propriedade:	Estado de conservação:
Principal infraestrutura 5:	Localização (freguesia):
Regime de propriedade:	Estado de conservação:

Identificação:

Nome:	
Desafio de Heróis - Associação	
Natureza:	
Desportiva, de desenvolvimento na região oeste	
Freguesia da Sede:	
Lourinhã e Atalaia	
Morada:	
Tv. do Moinho, nº4	
Casal Labrusque	
Fundada em:	
2012	



Contactos:

Morada:	
Tv. do Moinho, nº4 - Casal Labrusque	
Telefone 1:	Telefone 2:
917569766	916555751
Telefone 3:	Telefone 4:
Email 1:	Email 2:

aks.associacao@gmail.com	
Site 1:	Site 2:
www.academiaks.com	
Facebook: https://www.facebook.com/Academia-de-Karate-Do-Shotokan-530932346933579/	Instagram:
Skype:	Whatsapp:

Dimensão:

Número de sócios/ associados:	Número de elementos dos órgãos sociais:
145	9
RH (contrato de trabalho):	RH (avença/ prestação de serviços):
RH (voluntários regulares, exceto órgãos sociais):	RH (colaboração voluntária esporádica):
	2
Computadores disponíveis:	Internet disponível (S/N):
	N
Viatura 1 (nº de lugares):	Viatura 2 (nº de lugares):

Atividades e serviços:

Natureza:	
Desportiva, de desenvolvimento na região oeste	
Âmbito(s) territorial(ais) de intervenção:	Freguesias abrangidas (Município da Lourinhã):
Regional	Lourinhã e Atalaia, Moita dos Ferreiros, Reguengo Grande.
Principal atividade 1:	
Karate Shotokan	
Regularidade/ periodicidade:	Âmbito ou abrangência territorial
Diária ou permanente	Regional (supra concelhio)
Principal atividade 2:	
Regularidade/ periodicidade:	Âmbito ou abrangência territorial
Principal atividade 3:	
Regularidade/ periodicidade:	Âmbito ou abrangência territorial
Principal atividade 4:	

Regularidade/ periodicidade:	Âmbito ou abrangência territorial
Principal atividade 5:	
Regularidade/ periodicidade:	Âmbito ou abrangência territorial
Principal atividade 6:	
Regularidade/ periodicidade:	Âmbito ou abrangência territorial
Principal atividade 7:	
Regularidade/ periodicidade:	Âmbito ou abrangência territorial

Infraestruturas:

Principal infraestrutura 1:	Localização (freguesia):
Sala de Desporto	Lourinhã e Atalaia
Regime de propriedade:	Estado de conservação:
Infraestrutura arrendada	Em condições de utilização e sem necessitar de reparações
Principal infraestrutura 2:	Localização (freguesia):
Salão de Festas	Reguengo Grande
Regime de propriedade:	Estado de conservação:
Infraestrutura cedida por outra entidade	Em condições de utilização e sem necessitar de reparações
Principal infraestrutura 3:	Localização (freguesia):
Salão de Festas	Moita dos Ferreiros
Regime de propriedade:	Estado de conservação:
Infraestrutura cedida por outra entidade	Em condições de utilização e sem necessitar de reparações
Principal infraestrutura 4:	Localização (freguesia):
Regime de propriedade:	Estado de conservação:
Principal infraestrutura 5:	Localização (freguesia):
Regime de propriedade:	Estado de conservação:

Identificação:

Nome:

Fabrica da Igreja Paroquial Nossa Senhora de Monserrate de Ribamar

Natureza:

Religiosa e social

Freguesia da Sede:

Ribamar

Morada:

Praça de S. Maria, 4

Fundada em:

1986

Contactos:

Morada:

Praça de S. Maria, 4

Telefone 1:

912615616

Telefone 2:

Telefone 3:

Telefone 4:

Email 1:

padrebatalha@gmail.com

Email 2:

Site 1:

Site 2:

Facebook:

Instagram:

Skype:

Whatsapp:

Dimensão:

Número de sócios/ associados:

240

Número de elementos dos órgãos sociais:

5

RH (contrato de trabalho):

RH (avença/ prestação de serviços):

1

RH (voluntários regulares, exceto órgãos sociais):

8

RH (colaboração voluntária esporádica):

Computadores disponíveis:

Internet disponível (S/N):

N

Viatura 1 (nº de lugares):

Viatura 2 (nº de lugares):

Atividades e serviços:

Natureza:

Religiosa e social

Âmbito(s) territorial(ais) de intervenção:

Concelhio, Local

Freguesias abrangidas (Município da Lourinhã):

Ribamar

Principal atividade 1:	
Religioso	
Regularidade/ periodicidade:	Âmbito ou abrangência territorial
Principal atividade 2:	
Catequese	
Regularidade/ periodicidade:	Âmbito ou abrangência territorial
Principal atividade 3:	
Loja social	
Regularidade/ periodicidade:	Âmbito ou abrangência territorial
Principal atividade 4:	
Regularidade/ periodicidade:	Âmbito ou abrangência territorial
Principal atividade 5:	
Regularidade/ periodicidade:	Âmbito ou abrangência territorial

Infraestruturas:

Principal infraestrutura 1:	Localização (freguesia):
Salão de Festas	Ribamar
Regime de propriedade:	Estado de conservação:
	Em condições de utilização e sem necessitar de reparações
Principal infraestrutura 2:	Localização (freguesia):
Salas de catequese	Ribamar
Regime de propriedade:	Estado de conservação:
	A necessitar de reparações e sem condições de utilização
Principal infraestrutura 3:	Localização (freguesia):
Regime de propriedade:	Estado de conservação:
Principal infraestrutura 4:	Localização (freguesia):
Regime de propriedade:	Estado de conservação:
Principal infraestrutura 5:	Localização (freguesia):
Regime de propriedade:	Estado de conservação:

Identificação:

Nome:

FRATERNIDADE NUNO ALVARES -Associação dos Antigos Filhos do Corpo Nacional de Escutas- Núcleo da Lourinhã

Natureza:

Ação Social

Freguesia da Sede:

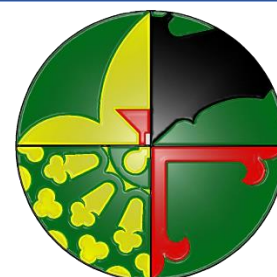
Lourinhã e Atalaia

Morada:

Apartado 32 2530-909 LOURINHÃ

Fundada em:

2015



Contactos:

Morada:

Apartado 32 2530-909 LOURINHÃ

Telefone 1:

919213814

Telefone 2:

9132250925

Telefone 3:

Telefone 4:

Email 1:

fraternidadenalourinha@gmail.com

Email 2:

Site 1:

<http://fnalourinha.wix.com>

Site 2:

Facebook:

fraternidadeNALourinha

Instagram:

Skype:

Whatsapp:

Dimensão:

Número de sócios/ associados:

14

Número de elementos dos órgãos sociais:

5

RH (contrato de trabalho):

RH (avença/ prestação de serviços):

RH (voluntários regulares, exceto órgãos sociais):

RH (colaboração voluntária esporádica):

9

Computadores disponíveis:

Internet disponível (S/N):

N

Viatura 1 (nº de lugares):

Viatura 2 (nº de lugares):

Atividades e serviços:

Natureza:

Ação Social

Âmbito(s) territorial(ais) de intervenção:

Freguesias abrangidas (Município da Lourinhã):

Local, Concelhio, Regional, Nacional	Lourinhã e Atalaia, Miragaia e Marteleira, Moita dos Ferreiros, Reguengo Grande, Ribamar, Santa Bárbara, São Bartolomeu dos Galegos e Moledo, Vimeiro
Principal atividade 1:	
Colaboração com o Agrupamento do CNE	
Regularidade/ periodicidade:	Âmbito ou abrangência territorial
Mensal	Local
Principal atividade 2:	
Colaboração em diversas atividades da paróquia	
Regularidade/ periodicidade:	Âmbito ou abrangência territorial
Outra regularidade ou periodicidade	Local
Principal atividade 3:	
Ação social na ADAPECIL (limpeza de espaço)	
Regularidade/ periodicidade:	Âmbito ou abrangência territorial
Anual	Local
Principal atividade 4:	
Ação Social no Lar da ATALAIA (Preparação de espaço para obras)	
Regularidade/ periodicidade:	Âmbito ou abrangência territorial
Anual	Local
Principal atividade 5:	
Apoio em serviços no Festival da Batata, Moita dos Ferreiros	
Regularidade/ periodicidade:	Âmbito ou abrangência territorial
Anual	Concelhio
Principal atividade 6:	
Regularidade/ periodicidade:	Âmbito ou abrangência territorial
Principal atividade 7:	
Regularidade/ periodicidade:	Âmbito ou abrangência territorial

Infraestruturas:

Principal infraestrutura 1:	Localização (freguesia):
Regime de propriedade:	Estado de conservação:
Principal infraestrutura 2:	Localização (freguesia):
Regime de propriedade:	Estado de conservação:
Principal infraestrutura 3:	Localização (freguesia):
Regime de propriedade:	Estado de conservação:
Principal infraestrutura 4:	Localização (freguesia):

Regime de propriedade:	Estado de conservação:
Principal infraestrutura 5:	Localização (freguesia):
Regime de propriedade:	Estado de conservação:

Identificação:

Nome:

Fundação João XXIII – Casa do Oeste

Natureza:

desenvolvimento local, intervenção social, formação religiosa

Freguesia da Sede:

Ribamar

Morada:

Av. 25 de Abril nº 13 Ribamar

Fundada em:

1991



Contactos:

Morada:

Av. 25 de Abril nº 13 Ribamar

Telefone 1:

261 422790

Telefone 2:

915779037

Telefone 3:

Telefone 4:

Email 1:

geral@casadooeste.pt

Email 2:

Site 1:

www.casadooeste.pt

Site 2:

Facebook:

<https://www.facebook.com/casadooeste.pt>

Instagram:

Skype:

Whatsapp:

Dimensão:

Número de sócios/ associados:	Número de elementos dos órgãos sociais:
300	10
RH (contrato de trabalho):	RH (avença/ prestação de serviços):
4	
RH (voluntários regulares, exceto órgãos sociais):	RH (colaboração voluntária esporádica):
25	60
Computadores disponíveis:	Internet disponível (S/N):

5	S
Viatura 1 (nº de lugares):	Viatura 2 (nº de lugares):

Atividades e serviços:

Natureza:

desenvolvimento local, intervenção social, formação religiosa

Âmbito(s) territorial(ais) de intervenção:

Regional, Internacional

Freguesias abrangidas (Município da Lourinhã):

Lourinhã e Atalaia, Miragaia e Marteleira, Moita dos Ferreiros, Reguengo Grande, Ribamar, Santa Bárbara, São Bartolomeu dos Galegos e Moledo, Vimeiro

Principal atividade 1:

centro de formação informal e desenvolvimento comunitário

Regularidade/ periodicidade:

Semanal

Âmbito ou abrangência territorial

Regional (supra concelho)

Principal atividade 2:

apoio logístico para atividades de formação e alojamento

Regularidade/ periodicidade:

Semanal

Âmbito ou abrangência territorial

Principal atividade 3:

colónias de férias para crianças e jovens,

Regularidade/ periodicidade:

Semestral

Âmbito ou abrangência territorial

Regional (supra concelho)

Principal atividade 4:

apoio à leitura e empréstimo e divulgação de livros

Regularidade/ periodicidade:

Mensal

Âmbito ou abrangência territorial

Regional (supra concelho)

Principal atividade 5:

educação ambiental

Regularidade/ periodicidade:

Mensal

Âmbito ou abrangência territorial

Regional (supra concelho)

Principal atividade 6:

divulgação turística do concelho

Regularidade/ periodicidade:

Semanal

Âmbito ou abrangência territorial

Nacional

Principal atividade 7:

ferias para idosos, semana de férias para famílias

Regularidade/ periodicidade:

Anual

Âmbito ou abrangência territorial

Regional (supra concelho)

Infraestruturas:

Principal infraestrutura 1:

Edifício único: zona de alojamento, salas de formação, cozinha e refeitório, biblioteca,

Localização (freguesia):

Ribamar

recepção, bar/sala de convívio e área de apoios.	
Regime de propriedade:	Estado de conservação:
Património próprio da Associação	Em condições de utilização e sem necessitar de reparações
Principal infraestrutura 2:	Localização (freguesia):
Regime de propriedade:	Estado de conservação:
Principal infraestrutura 3:	Localização (freguesia):
Regime de propriedade:	Estado de conservação:
Principal infraestrutura 4:	Localização (freguesia):
Regime de propriedade:	Estado de conservação:
Principal infraestrutura 5:	Localização (freguesia):
Regime de propriedade:	Estado de conservação:

Identificação:

Nome:

GEAL - Grupo de Etnologia e Arqueologia da Lourinhã

Natureza:

Cultural

Freguesia da Sede:

Lourinhã e Atalaia

Morada:

Rua João Luís de Moura,95 2530-158 Lourinhã

Fundada em:

1981



Contactos:

Morada:

Rua João Luís de Moura,95 2530-158 Lourinhã

Telefone 1:

261414003

Telefone 2:

26142387

Telefone 3:

Telefone 4:

Email 1:

geral@museulourinha.org

Email 2:

Site 1:

www.museulourinha.org

Site 2:

Facebook:	Instagram:
https://pt-pt.facebook.com/GEAL-Museu-da-Lourinh%C3%A3-125983804125678/	
Skype:	Whatsapp:

Dimensão:

Número de sócios/ associados:	Número de elementos dos órgãos sociais:
666	16
RH (contrato de trabalho):	RH (avença/ prestação de serviços):
6	1
RH (voluntários regulares, exceto órgãos sociais):	RH (colaboração voluntária esporádica):
65	15
Computadores disponíveis:	Internet disponível (S/N):
Viatura 1 (nº de lugares):	Viatura 2 (nº de lugares):
5	

Atividades e serviços:

Natureza:	
Cultural	
Âmbito(s) territorial(ais) de intervenção:	Freguesias abrangidas (Município da Lourinhã):
Concelhio	Lourinhã e Atalaia, Miragaia e Marteleira, Moita dos Ferreiros, Reguengo Grande, Ribamar, Santa Bárbara, São Bartolomeu dos Galegos e Moledo, Vimeiro
Principal atividade 1:	
Salvaguarda do Património Natural e Cultural	
Regularidade/ periodicidade:	Âmbito ou abrangência territorial
Diária ou permanente	Concelhio
Principal atividade 2:	
Investigação	
Regularidade/ periodicidade:	Âmbito ou abrangência territorial
Diária ou permanente	Internacional
Principal atividade 3:	
Recolha e conservação do Património	
Regularidade/ periodicidade:	Âmbito ou abrangência territorial
Diária ou permanente	Concelhio
Principal atividade 4:	
Divulgação	
Regularidade/ periodicidade:	Âmbito ou abrangência territorial
Diária ou permanente	Nacional
Principal atividade 5:	
Exposição	
Regularidade/ periodicidade:	Âmbito ou abrangência territorial

Diária ou permanente	Internacional
Principal atividade 6:	
Visitas Guiadas	
Regularidade/ periodicidade:	Âmbito ou abrangência territorial
Diária ou permanente	Concelhio
Principal atividade 7:	
Ateliers Educativos	
Regularidade/ periodicidade:	Âmbito ou abrangência territorial
Semestral	Local
Principal atividade 8:	
Voluntariado	
Regularidade/ periodicidade:	Âmbito ou abrangência territorial
Diária ou permanente	Local
Principal atividade 9:	
Eventos Culturais Dinossauros Saem à Rua	
Regularidade/ periodicidade:	Âmbito ou abrangência territorial
Anual	Nacional
Principal atividade 10:	
Exposições itinerantes	
Regularidade/ periodicidade:	Âmbito ou abrangência territorial
Esporádica	Nacional

Infraestruturas:

Principal infraestrutura 1:	Localização (freguesia):
recepção e loja	Lourinhã e Atalaia
Regime de propriedade:	Estado de conservação:
Infraestrutura cedida por outra entidade	Em condições de utilização e sem necessitar de reparações
Principal infraestrutura 2:	Localização (freguesia):
salas de exposição	Lourinhã e Atalaia
Regime de propriedade:	Estado de conservação:
Infraestrutura cedida por outra entidade	Em condições de utilização e sem necessitar de reparações
Principal infraestrutura 3:	Localização (freguesia):
gabinetes de trabalho e estudo	Lourinhã e Atalaia
Regime de propriedade:	Estado de conservação:
Infraestrutura cedida por outra entidade	Em condições de utilização e sem necessitar de reparações
Principal infraestrutura 4:	Localização (freguesia):
Laboratório	Lourinhã e Atalaia
Regime de propriedade:	Estado de conservação:
Infraestrutura cedida por outra entidade	Em condições de utilização e sem necessitar de reparações
Principal infraestrutura 5:	Localização (freguesia):
Sala de Atelier	Lourinhã e Atalaia
Regime de propriedade:	Estado de conservação:
Infraestrutura cedida por outra entidade	Em condições de utilização e sem necessitar de reparações

Identificação:

Nome:

GEAL - Grupo de Etnologia e Arqueologia da Lourinhã

Natureza:

Cultural

Freguesia da Sede:

Lourinhã e Atalaia

Morada:

Rua João Luís de Moura,95 2530-158 Lourinhã

Fundada em:

1981



Contactos:

Morada:

Rua João Luís de Moura,95 2530-158 Lourinhã

Telefone 1:

261414003

Telefone 2:

26142387

Telefone 3:

Telefone 4:

Email 1:

geral@museulourinha.org

Email 2:

Site 1:

www.museulourinha.org

Site 2:

Facebook:

<https://pt-pt.facebook.com/GEAL-Museu-da-Lourinh%C3%A3-125983804125678/>

Instagram:

Skype:

Whatsapp:

Dimensão:

Número de sócios/ associados:

666

Número de elementos dos órgãos sociais:

16

RH (contrato de trabalho):

6

RH (avença/ prestação de serviços):

1

RH (voluntários regulares, exceto órgãos sociais):

65

RH (colaboração voluntária esporádica):

15

Computadores disponíveis:

Internet disponível (S/N):

Viatura 1 (nº de lugares):

5

Viatura 2 (nº de lugares):

Atividades e serviços:

Natureza:	
Cultural	
Âmbito(s) territorial(ais) de intervenção:	Freguesias abrangidas (Município da Lourinhã):
Concelho	Lourinhã e Atalaia, Miragaia e Marteleira, Moita dos Ferreiros, Reguengo Grande, Ribamar, Santa Bárbara, São Bartolomeu dos Galegos e Moledo, Vimeiro
Principal atividade 1:	
Salvaguarda do Património Natural e Cultural	
Regularidade/ periodicidade:	Âmbito ou abrangência territorial
Diária ou permanente	Concelho
Principal atividade 2:	
Investigação	
Regularidade/ periodicidade:	Âmbito ou abrangência territorial
Diária ou permanente	Internacional
Principal atividade 3:	
Recolha e conservação do Património	
Regularidade/ periodicidade:	Âmbito ou abrangência territorial
Diária ou permanente	Concelho
Principal atividade 4:	
Divulgação	
Regularidade/ periodicidade:	Âmbito ou abrangência territorial
Diária ou permanente	Nacional
Principal atividade 5:	
Exposição	
Regularidade/ periodicidade:	Âmbito ou abrangência territorial
Diária ou permanente	Internacional
Principal atividade 6:	
Visitas Guiadas	
Regularidade/ periodicidade:	Âmbito ou abrangência territorial
Diária ou permanente	Concelho
Principal atividade 7:	
Ateliers Educativos	
Regularidade/ periodicidade:	Âmbito ou abrangência territorial
Semestral	Local
Principal atividade 8:	
Voluntariado	
Regularidade/ periodicidade:	Âmbito ou abrangência territorial
Diária ou permanente	Local
Principal atividade 9:	
Eventos Culturais Dinossauros Saem à Rua	
Regularidade/ periodicidade:	Âmbito ou abrangência territorial
Anual	Nacional
Principal atividade 10:	
Exposições itinerantes	
Regularidade/ periodicidade:	Âmbito ou abrangência territorial
Esporádica	Nacional

Infraestruturas:

Principal infraestrutura 1:	Localização (freguesia):
recepção e loja	Lourinhã e Atalaia
Regime de propriedade:	Estado de conservação:
Infraestrutura cedida por outra entidade	Em condições de utilização e sem necessitar de reparações
Principal infraestrutura 2:	Localização (freguesia):
salas de exposição	Lourinhã e Atalaia
Regime de propriedade:	Estado de conservação:
Infraestrutura cedida por outra entidade	Em condições de utilização e sem necessitar de reparações
Principal infraestrutura 3:	Localização (freguesia):
gabinetes de trabalho e estudo	Lourinhã e Atalaia
Regime de propriedade:	Estado de conservação:
Infraestrutura cedida por outra entidade	Em condições de utilização e sem necessitar de reparações
Principal infraestrutura 4:	Localização (freguesia):
Laboratório	Lourinhã e Atalaia
Regime de propriedade:	Estado de conservação:
Infraestrutura cedida por outra entidade	Em condições de utilização e sem necessitar de reparações
Principal infraestrutura 5:	Localização (freguesia):
Sala de Atelier	Lourinhã e Atalaia
Regime de propriedade:	Estado de conservação:
Infraestrutura cedida por outra entidade	Em condições de utilização e sem necessitar de reparações

Identificação:

Nome:	
Grupo Desportivo e Recreativo das Papagovas	
Natureza:	
Freguesia da Sede:	
Miragaia e Marteleira	
Morada:	
Rua do Clube	
Fundada em:	
1951	

Contactos:

Morada:		
Rua do Clube		
Telefone 1:	Telefone 2:	
913881173	918162379	

Telefone 3:	Telefone 4:
Email 1: gdrpcarochinha@gmail.com	Email 2:
Site 1:	Site 2:
Facebook: Gdrpcarochinha	Instagram:
Skype:	Whatsapp:

Dimensão:

Número de sócios/ associados: 240	Número de elementos dos órgãos sociais:
RH (contrato de trabalho):	RH (avença/ prestação de serviços):
RH (voluntários regulares, exceto órgãos sociais): 10	RH (colaboração voluntária esporádica): 17
Computadores disponíveis:	Internet disponível (S/N): N
Viatura 1 (nº de lugares):	Viatura 2 (nº de lugares):

Atividades e serviços:

Natureza:	
Âmbito(s) territorial(ais) de intervenção: Local	Freguesias abrangidas (Município da Lourinhã): Miragaia e Marteleira
Principal atividade 1:	
Regularidade/ periodicidade:	Âmbito ou abrangência territorial
Principal atividade 2:	
Regularidade/ periodicidade:	Âmbito ou abrangência territorial
Principal atividade 3:	
Regularidade/ periodicidade:	Âmbito ou abrangência territorial
Principal atividade 4:	
Regularidade/ periodicidade:	Âmbito ou abrangência territorial

Principal atividade 5:

Regularidade/ periodicidade:

Âmbito ou abrangência territorial

Infraestruturas:

Principal infraestrutura 1:

Café

Localização (freguesia):

Miragaia e Marteleira

Regime de propriedade:

Estado de conservação:

Em condições de utilização e sem necessitar de reparações

Principal infraestrutura 2:

Sala de Espetáculos/salão de festas

Localização (freguesia):

Miragaia e Marteleira

Regime de propriedade:

Estado de conservação:

Em condições de utilização e sem necessitar de reparações

Principal infraestrutura 3:

Polidesportivo ao ar livre

Localização (freguesia):

Miragaia e Marteleira

Regime de propriedade:

Estado de conservação:

Em condições de utilização e sem necessitar de reparações

Principal infraestrutura 4:

Localização (freguesia):

Regime de propriedade:

Estado de conservação:

Principal infraestrutura 5:

Localização (freguesia):

Regime de propriedade:

Estado de conservação:

Identificação:

Nome:

Hóquei Clube da Lourinhã

Natureza:

Desportiva

Freguesia da Sede:

Lourinhã e Atalaia

Morada:

Av. Maestro Manuel Maria Baltazar, nº 2 2530-921 Lourinhã

Fundada em:

1989



Contactos:

Morada:

Av. Maestro Manuel Maria Baltazar, nº 2 2530-921 Lourinhã

Telefone 1:	Telefone 2:
916591019	261423444
Telefone 3:	Telefone 4:
Email 1:	Email 2:
Site 1:	Site 2:
Facebook:	Instagram:
Skype:	Whatsapp:

Dimensão:

Número de sócios/ associados:	Número de elementos dos órgãos sociais:
3370	17
RH (contrato de trabalho):	RH (avença/ prestação de serviços):
2	10
RH (voluntários regulares, exceto órgãos sociais):	RH (colaboração voluntária esporádica):
Computadores disponíveis:	Internet disponível (S/N):
4	S
Viatura 1 (nº de lugares):	Viatura 2 (nº de lugares):

Atividades e serviços:

Natureza:	
Desportiva	
Âmbito(s) territorial(ais) de intervenção:	Freguesias abrangidas (Município da Lourinhã):
Local, Concelhio, Regional, Nacional, Internacional	Lourinhã e Atalaia, Miragaia e Marteleira, Moita dos Ferreiros, Reguengo Grande, Ribamar, Santa Bárbara, São Bartolomeu dos Galegos e Moledo, Vimeiro
Principal atividade 1:	
ADL	
Regularidade/ periodicidade:	Âmbito ou abrangência territorial
Anual	Nacional
Principal atividade 2:	
Ginástica Sénior	
Regularidade/ periodicidade:	Âmbito ou abrangência territorial
Semanal	Local
Principal atividade 3:	
GEAL (Os Dinossauros Vieram à Rua)	
Regularidade/ periodicidade:	Âmbito ou abrangência territorial
Anual	Nacional

Principal atividade 4:	
Ginástica Sénior (J.F. Lourinhã e Atalaia)	
Regularidade/ periodicidade:	Âmbito ou abrangência territorial
Semanal	Local
Principal atividade 5:	
Atividades de Férias (CML)	
Regularidade/ periodicidade:	Âmbito ou abrangência territorial
Semestral	Concelhio
Principal atividade 6:	
Atividades Desportivas (Jardim de Infância)	
Regularidade/ periodicidade:	Âmbito ou abrangência territorial
Outra regularidade ou periodicidade	Concelhio
Principal atividade 7:	
Encontros Nacionais de Escuteiros	
Regularidade/ periodicidade:	Âmbito ou abrangência territorial
Anual	Nacional

Infraestruturas:

Principal infraestrutura 1:		Localização (freguesia):
Ringue Central		Lourinhã e Atalaia
Regime de propriedade:		Estado de conservação:
Património próprio da Associação		Em condições de utilização e sem necessitar de reparações
Principal infraestrutura 2:		Localização (freguesia):
Ginásios		Lourinhã e Atalaia
Regime de propriedade:		Estado de conservação:
Património próprio da Associação		Em condições de utilização mas a necessitar de reparações
Principal infraestrutura 3:		Localização (freguesia):
Sala de Dança		Lourinhã e Atalaia
Regime de propriedade:		Estado de conservação:
Património próprio da Associação		Em condições de utilização e sem necessitar de reparações
Principal infraestrutura 4:		Localização (freguesia):
Posto Médico		Lourinhã e Atalaia
Regime de propriedade:		Estado de conservação:
Património próprio da Associação		Em condições de utilização e sem necessitar de reparações
Principal infraestrutura 5:		Localização (freguesia):
Bar		Lourinhã e Atalaia
Regime de propriedade:		Estado de conservação:
Infraestrutura cedida por outra entidade		Em condições de utilização e sem necessitar de reparações

Identificação:

Nome:

Liga dos Amigos do Santuário de Nossa Senhora da Misericórdia

Natureza:

Cultural/Recreativa/Preservação/Desenvolvimento Local/Ambiental

Freguesia da Sede:

Moita dos Ferreiros

Morada:

Rua da Capela nº28 Misericórdia

Fundada em:

2003



Contactos:

Morada:

Rua da Capela nº28 Misericórdia

Telefone 1:

918126481

Telefone 2:

919184113

Telefone 3:

Telefone 4:

Email 1:

amigosdamisericordia@hotmail.com

Email 2:

Site 1:

Site 2:

Facebook:

https://www.facebook.com/FestadaMisericordia/?ref=br_rs

Instagram:

Skype:

Whatsapp:

Dimensão:

Número de sócios/ associados:

160

Número de elementos dos órgãos sociais:

11

RH (contrato de trabalho):

RH (avença/ prestação de serviços):

RH (voluntários regulares, exceto órgãos sociais):

13

RH (colaboração voluntária esporádica):

50

Computadores disponíveis:

0

Internet disponível (S/N):

N

Viatura 1 (nº de lugares):

9

Viatura 2 (nº de lugares):

Atividades e serviços:

Natureza:

Cultural/Recreativa/Preservação/Desenvolvimento Local/Ambiental

Âmbito(s) territorial(ais) de intervenção:

Freguesias abrangidas (Município da Lourinhã):

Local, Concelhio, Regional, Nacional	Lourinhã e Atalaia, Miragaia e Marteleira, Moita dos Ferreiros, Reguengo Grande, Ribamar, Santa Bárbara, São Bartolomeu dos Galegos e Moledo, Vimeiro
Principal atividade 1:	
Festa Anual	
Regularidade/ periodicidade:	Âmbito ou abrangência territorial
Anual	Regional (supra concelhio)
Principal atividade 2:	
Feira Anual	
Regularidade/ periodicidade:	Âmbito ou abrangência territorial
Anual	Regional (supra concelhio)
Principal atividade 3:	
Rancho Folclórico e Etnográfico O Clibotas	
Regularidade/ periodicidade:	Âmbito ou abrangência territorial
Semanal	Nacional
Principal atividade 4:	
Festa da Espiga	
Regularidade/ periodicidade:	Âmbito ou abrangência territorial
Anual	Regional (supra concelhio)
Principal atividade 5:	
Festival da Batata	
Regularidade/ periodicidade:	Âmbito ou abrangência territorial
Anual	Nacional
Principal atividade 6:	
Aniversário do Rancho	
Regularidade/ periodicidade:	Âmbito ou abrangência territorial
Anual	Regional (supra concelhio)
Principal atividade 7:	
Encontro de Ranchos	
Regularidade/ periodicidade:	Âmbito ou abrangência territorial
Anual	Regional (supra concelhio)
Principal atividade 8:	
Plantação de árvores	
Regularidade/ periodicidade:	Âmbito ou abrangência territorial
Anual	Local
Principal atividade 9:	
Almoços de Convívio	
Regularidade/ periodicidade:	Âmbito ou abrangência territorial
Esporádica	Regional (supra concelhio)
Principal atividade 10:	
Promoção/preservação e valorização do Santuário de N ^a S ^a Misericórdia	
Regularidade/ periodicidade:	Âmbito ou abrangência territorial
Esporádica	Nacional

Infraestruturas:

Principal infraestrutura 1:	Localização (freguesia):
------------------------------------	---------------------------------

Salão	Moita dos Ferreiros
Regime de propriedade:	Estado de conservação:
Outra situação	A necessitar de reparações e sem condições de utilização
Principal infraestrutura 2:	Localização (freguesia):
Cozinha/Bar	Moita dos Ferreiros
Regime de propriedade:	Estado de conservação:
Outra situação	Em condições de utilização mas a necessitar de reparações
Principal infraestrutura 3:	Localização (freguesia):
Recinto de Festas	Moita dos Ferreiros
Regime de propriedade:	Estado de conservação:
Outra situação	Em condições de utilização e sem necessitar de reparações
Principal infraestrutura 4:	Localização (freguesia):
Regime de propriedade:	Estado de conservação:
Principal infraestrutura 5:	Localização (freguesia):
Regime de propriedade:	Estado de conservação:

Identificação:

Nome:

Lourambi – Associação de Defesa do Ambiente da Lourinhã

Natureza:

Ambiental

Freguesia da Sede:

São Bartolomeu dos Galegos e Moledo

Morada:

Apartado 72, 2534-909 Lourinhã

Fundada em:

1992

Contactos:

Morada:

Apartado 72, 2534-909 Lourinhã

Telefone 1:

918620998

Telefone 2:

Telefone 3:

Telefone 4:

Email 1:

lourambi@gmail.com

Email 2:

Site 1:

www.lourambi.pt

Site 2:

Facebook:	Instagram:
https://www.facebook.com/Lourambi	
Skype:	Whatsapp:

Dimensão:

Número de sócios/ associados:	Número de elementos dos órgãos sociais:
50	11
RH (contrato de trabalho):	RH (avença/ prestação de serviços):
RH (voluntários regulares, exceto órgãos sociais):	RH (colaboração voluntária esporádica):
	2
Computadores disponíveis:	Internet disponível (S/N):
	N
Viatura 1 (nº de lugares):	Viatura 2 (nº de lugares):
Viatura 3 (nº de lugares):	Viatura 4 (nº de lugares):

Atividades e serviços:

Natureza:	
Ambiental	
Âmbito(s) territorial(ais) de intervenção:	Freguesias abrangidas (Município da Lourinhã):
Concelho	Lourinhã e Atalaia, Miragaia e Marteleira, Moita dos Ferreiros, Reguengo Grande, Ribamar, Santa Bárbara, São Bartolomeu dos Galegos e Moledo, Vimeiro
Principal atividade 1:	
Formação ambiental	
Regularidade/ periodicidade:	Âmbito ou abrangência territorial
Semestral	Concelho
Principal atividade 2:	
Alertas ambientais	
Regularidade/ periodicidade:	Âmbito ou abrangência territorial
Semestral	Concelho
Principal atividade 3:	
Formação em agricultura biológica	
Regularidade/ periodicidade:	Âmbito ou abrangência territorial
Semanal	Concelho
Principal atividade 4:	
Visitas científicas	
Regularidade/ periodicidade:	Âmbito ou abrangência territorial
Semestral	Concelho
Principal atividade 5:	
Conferências Científicas	

Regularidade/ periodicidade:	Âmbito ou abrangência territorial
Esporádica	Concelhio
Principal atividade 6:	
Colaboração com a câmara municipal	
Regularidade/ periodicidade:	Âmbito ou abrangência territorial
Semestral	Concelhio

Infraestruturas:

Principal infraestrutura 1:	Localização (freguesia):
Sede - Escola primária do Paço	São Bartolomeu dos Galegos e Moledo
Regime de propriedade:	Estado de conservação:
Infraestrutura cedida por outra entidade	Em condições de utilização e sem necessitar de reparações
Principal infraestrutura 2:	Localização (freguesia):
Horta da Vila - Horta comunitária	Lourinhã e Atalaia
Regime de propriedade:	Estado de conservação:
Outra situação	Em condições de utilização mas a necessitar de reparações
Principal infraestrutura 3:	Localização (freguesia):
Regime de propriedade:	Estado de conservação:
Principal infraestrutura 4:	Localização (freguesia):
Regime de propriedade:	Estado de conservação:
Principal infraestrutura 5:	Localização (freguesia):
Regime de propriedade:	Estado de conservação:

Identificação:

Nome:	
Associação Maria Matos	
Natureza:	
Cultural	
Freguesia da Sede:	
Lourinhã e Atalaia	
Morada:	
Largo Nossa Senhora das Dores, nº. 1	
Zambujeira, Lourinhã	
Fundada em:	
2014	



Contactos:

Morada:	
Largo Nossa Senhora das Dores, nº. 1, Zambujeira, Lourinhã	
Telefone 1:	Telefone 2:
917611504	
Telefone 3:	Telefone 4:
Email 1:	Email 2:
mariamatos@mariamatos.com	
Site 1:	Site 2:
Facebook:	Instagram:
https://pt-br.facebook.com/Associação-Maria-Matos	
Skype:	Whatsapp:

Dimensão:

Número de sócios/ associados:	Número de elementos dos órgãos sociais:
15	11
RH (contrato de trabalho):	RH (avença/ prestação de serviços):
RH (voluntários regulares, exceto órgãos sociais):	RH (colaboração voluntária esporádica):
Computadores disponíveis:	Internet disponível (S/N):
1	N
Viatura 1 (nº de lugares):	Viatura 2 (nº de lugares):

Atividades e serviços:

Natureza:	
Cultural	
Âmbito(s) territorial(ais) de intervenção:	Freguesias abrangidas (Município da Lourinhã):
Local	Lourinhã e Atalaia,
Principal atividade 1:	
Levantamento de património imaterial em Zambujeira e Serra do Calvo	
Regularidade/ periodicidade:	Âmbito ou abrangência territorial
Semanal	Local
Principal atividade 2:	
Levantamento do património fotográfico de Zambujeira e Serra do Calvo	
Regularidade/ periodicidade:	Âmbito ou abrangência territorial
Semanal	Local
Principal atividade 3:	

Recolha de dados para árvore genealógica de Zambujeira e Serra do Calvo

Regularidade/ periodicidade:	Âmbito ou abrangência territorial
Semanal	Local

Principal atividade 4:

constituição da rota "Janelas do Tempo" existente nas duas aldeias

Regularidade/ periodicidade:	Âmbito ou abrangência territorial
Diária ou permanente	Local

Principal atividade 5:

Regularidade/ periodicidade:	Âmbito ou abrangência territorial

Principal atividade 6:

Regularidade/ periodicidade:	Âmbito ou abrangência territorial

Principal atividade 7:

Regularidade/ periodicidade:	Âmbito ou abrangência territorial

Infraestruturas:

Principal infraestrutura 1:	Localização (freguesia):
Sede e Espaço Memória	Lourinhã e Atalaia

Regime de propriedade:	Estado de conservação:
Outra situação	Em condições de utilização e sem necessitar de reparações

Principal infraestrutura 2:	Localização (freguesia):

Regime de propriedade:	Estado de conservação:

Principal infraestrutura 3:	Localização (freguesia):

Regime de propriedade:	Estado de conservação:

Principal infraestrutura 4:	Localização (freguesia):

Regime de propriedade:	Estado de conservação:

Principal infraestrutura 5:	Localização (freguesia):

Regime de propriedade:	Estado de conservação:

Identificação:

Nome:

Centro Social e Humanitário da Freguesia de S. Bartolomeu

Natureza:	
Social	
Freguesia da Sede:	
Miragaia e Marteleira	
Morada:	
Rua do Paraíso nº 18 - Cabeça Gorda	
Fundada em:	
2016	

Contactos:

Morada:	
Rua do Paraíso nº 18 - Cabeça Gorda	
Telefone 1:	Telefone 2:
916 957 262	
Telefone 3:	Telefone 4:
Email 1:	Email 2:
associacaonpk2016@gmail.com	
Site 1:	Site 2:
Facebook:	Instagram:
Skype:	Whatsapp:

Dimensão:

Número de sócios/ associados:	Número de elementos dos órgãos sociais:
103	15
RH (contrato de trabalho):	RH (avença/ prestação de serviços):
RH (voluntários regulares, exceto órgãos sociais):	RH (colaboração voluntária esporádica):
	4
Computadores disponíveis:	Internet disponível (S/N):
1	N
Viatura 1 (nº de lugares):	Viatura 2 (nº de lugares):

Atividades e serviços:

Natureza:	
Social	
Âmbito(s) territorial(ais) de intervenção:	Freguesias abrangidas (Município da Lourinhã):
Concelho	Lourinhã e Atalaia, Miragaia e Marteleira, Moita dos Ferreiros, Reguengo Grande,

	Ribamar, Santa Bárbara, São Bartolomeu dos Galegos e Moledo, Vimeiro
Principal atividade 1:	
Atribuição de Equipamentos	
Regularidade/ periodicidade:	Âmbito ou abrangência territorial
Esporádica	Concelhio
Principal atividade 2:	
Distribuição de Roupas	
Regularidade/ periodicidade:	Âmbito ou abrangência territorial
Esporádica	Concelhio
Principal atividade 3:	
Regularidade/ periodicidade:	Âmbito ou abrangência territorial
Principal atividade 4:	
Regularidade/ periodicidade:	Âmbito ou abrangência territorial
Principal atividade 5:	
Regularidade/ periodicidade:	Âmbito ou abrangência territorial
Principal atividade 6:	
Regularidade/ periodicidade:	Âmbito ou abrangência territorial
Principal atividade 7:	
Regularidade/ periodicidade:	Âmbito ou abrangência territorial

Infraestruturas:

Principal infraestrutura 1:	Localização (freguesia):
Sala para Terapias	Miragaia e Marteleira
Regime de propriedade:	Estado de conservação:
Infraestrutura arrendada	Em condições de utilização e sem necessitar de reparações
Principal infraestrutura 2:	Localização (freguesia):
Sala para Terapias	Miragaia e Marteleira
Regime de propriedade:	Estado de conservação:
Infraestrutura arrendada	Em condições de utilização e sem necessitar de reparações
Principal infraestrutura 3:	Localização (freguesia):
Regime de propriedade:	Estado de conservação:
Principal infraestrutura 4:	Localização (freguesia):

Regime de propriedade:	Estado de conservação:
Principal infraestrutura 5:	Localização (freguesia):
Regime de propriedade:	Estado de conservação:

Identificação:

Nome:		
Núcleo Sportinguista da Lourinhã		
Natureza:		
Desportiva		
Freguesia da Sede:		
Lourinhã e Atalaia		
Morada:		
Lourinhã		
Fundada em:		
1994		

Contactos:

Morada:		
Telefone 1:	Telefone 2:	
Telefone 3:	Telefone 4:	
Email 1:	Email 2:	
Site 1:	Site 2:	
Facebook:	Instagram:	
Skype:	Whatsapp:	

Dimensão:

Número de sócios/ associados:	Número de elementos dos órgãos sociais:
RH (contrato de trabalho):	RH (avença/ prestação de serviços):
RH (voluntários regulares, exceto órgãos sociais):	RH (colaboração voluntária esporádica):
Computadores disponíveis:	Internet disponível (S/N):
	N

Viatura 1 (nº de lugares):	Viatura 2 (nº de lugares):
9	

Atividades e serviços:

Natureza:	
Desportiva	
Âmbito(s) territorial(ais) de intervenção:	Freguesias abrangidas (Município da Lourinhã):
Local, Concelhio, Regional e Nacional	Lourinhã e Atalaia
Principal atividade 1:	
Ensino de prática desportiva	
Regularidade/ periodicidade:	Âmbito ou abrangência territorial
Diária ou permanente	
Principal atividade 2:	
Regularidade/ periodicidade:	Âmbito ou abrangência territorial
Principal atividade 3:	
Regularidade/ periodicidade:	Âmbito ou abrangência territorial
Principal atividade 4:	
Regularidade/ periodicidade:	Âmbito ou abrangência territorial

Infraestruturas:

Principal infraestrutura 1:	Localização (freguesia):
Regime de propriedade:	Estado de conservação:
Principal infraestrutura 2:	Localização (freguesia):
Regime de propriedade:	Estado de conservação:
Principal infraestrutura 3:	Localização (freguesia):
Regime de propriedade:	Estado de conservação:
Principal infraestrutura 4:	Localização (freguesia):
Regime de propriedade:	Estado de conservação:
Principal infraestrutura 5:	Localização (freguesia):
Regime de propriedade:	Estado de conservação:

Identificação:

Nome:

Praia Surf Clube

Natureza:

Desportiva

Freguesia da Sede:

Lourinhã e Atalaia

Morada:

Praia da Areia Branca

Fundada em:

1997



Contactos:

Morada:

Praia da Areia Branca

Telefone 1:

916294295

Telefone 2:

918385517

Telefone 3:

Telefone 4:

Email 1:

praiasurfclub@gmail.com

Email 2:

Site 1:

Site 2:

Facebook:

<https://www.facebook.com/praiasurfclub/?ref=bookmarks>

Instagram:

praiasurfclub

Skype:

Whatsapp:

Dimensão:

Número de sócios/ associados:

330

Número de elementos dos órgãos sociais:

4

RH (contrato de trabalho):

RH (avença/ prestação de serviços):

RH (voluntários regulares, exceto órgãos sociais):

2

RH (colaboração voluntária esporádica):

10

Computadores disponíveis:

0

Internet disponível (S/N):

N

Viatura 1 (nº de lugares):

Viatura 2 (nº de lugares):

Viatura 3 (nº de lugares):

Viatura 4 (nº de lugares):

Atividades e serviços:

Natureza:	
Desportiva	
Âmbito(s) territorial(ais) de intervenção:	Freguesias abrangidas (Município da Lourinhã):
Local, Concelhio, Regional, Internacional, Nacional	Lourinhã e Atalaia
Principal atividade 1:	
Campeonatos Intersócios	
Regularidade/ periodicidade:	Âmbito ou abrangência territorial
Esporádica	Regional (supra concelhio)
Principal atividade 2:	
Pagamento de cursos de Juiz de Surf e Bodyboard	
Regularidade/ periodicidade:	Âmbito ou abrangência territorial
Outra regularidade ou periodicidade	Nacional
Principal atividade 3:	
Sessões fotográficas de Surf e Bodyboard	
Regularidade/ periodicidade:	Âmbito ou abrangência territorial
anual	Local
Principal atividade 4:	
Remadas pela Conservação dos Oceanos	
Regularidade/ periodicidade:	Âmbito ou abrangência territorial
anual	Internacional
Principal atividade 5:	
Regularidade/ periodicidade:	Âmbito ou abrangência territorial

Infraestruturas:

Principal infraestrutura 1:	Localização (freguesia):
Anexo do Recinto de festas da Praia da Areia Branca	Lourinhã e Atalaia
Regime de propriedade:	Estado de conservação:
Outra situação	A necessitar de reparações e sem condições de utilização
Principal infraestrutura 2:	Localização (freguesia):
Regime de propriedade:	Estado de conservação:
Principal infraestrutura 3:	Localização (freguesia):
Regime de propriedade:	Estado de conservação:
Principal infraestrutura 4:	Localização (freguesia):
Regime de propriedade:	Estado de conservação:
Principal infraestrutura 5:	Localização (freguesia):

Regime de propriedade:	Estado de conservação:

Identificação:

Nome:

Associação Projeto J.A.V.A

Natureza:

Ambiental

Freguesia da Sede:

Lourinhã e Atalaia

Morada:

Rua Dr. Mário Batista Pereira

Fundada em:

1999



Contactos:

Morada:

Rua Dr. Mário Batista Pereira

Telefone 1:

918590295

Telefone 2:

Telefone 3:

Telefone 4:

Email 1:

mail@projectojava.org

Email 2:

Site 1:

www.projectojava.org

Site 2:

Facebook:

Instagram:

Skype:

Whatsapp:

Dimensão:

Número de sócios/ associados:

225

Número de elementos dos órgãos sociais:

23

RH (contrato de trabalho):

RH (avença/ prestação de serviços):

3

RH (voluntários regulares, exceto órgãos sociais):

RH (colaboração voluntária esporádica):

Diversos

Diversos

Computadores disponíveis:

Internet disponível (S/N):

0

N

Viatura 1 (nº de lugares):

Viatura 2 (nº de lugares):

Atividades e serviços:


Natureza:	
Ambiental	
Âmbito(s) territorial(ais) de intervenção:	Freguesias abrangidas (Município da Lourinhã):
Concelhio	Lourinhã e Atalaia, Miragaia e Marteleira, Moita dos Ferreiros, Reguengo Grande, Ribamar, Santa Bárbara, São Bartolomeu dos Galegos e Moledo, Vimeiro
Principal atividade 1:	
Recolha de animais abandonados	
Regularidade/ periodicidade:	Âmbito ou abrangência territorial
Diária ou permanente	Concelhio
Principal atividade 2:	
Defesa da saúde pública	
Regularidade/ periodicidade:	Âmbito ou abrangência territorial
Diária ou permanente	Concelhio
Principal atividade 3:	
Adoções	
Regularidade/ periodicidade:	Âmbito ou abrangência territorial
Diária ou permanente	Outra abrangência territorial
Principal atividade 4:	
Esterilizações	
Regularidade/ periodicidade:	Âmbito ou abrangência territorial
Semanal	Concelhio
Principal atividade 5:	
Participação em eventos nacionais e concelhios	
Regularidade/ periodicidade:	Âmbito ou abrangência territorial
Outra regularidade ou periodicidade	Nacional

Infraestruturas:

Principal infraestrutura 1:	Localização (freguesia):
Canil com 49 boxes	Lourinhã e Atalaia
Regime de propriedade:	Estado de conservação:
Outra situação	A necessitar de reparações e sem condições de utilização
Principal infraestrutura 2:	Localização (freguesia):
5 pátios	Lourinhã e Atalaia
Regime de propriedade:	Estado de conservação:
Outra situação	A necessitar de reparações e sem condições de utilização
Principal infraestrutura 3:	Localização (freguesia):
Maternidade	Lourinhã e Atalaia
Regime de propriedade:	Estado de conservação:
Outra situação	
Principal infraestrutura 4:	Localização (freguesia):
Regime de propriedade:	Estado de conservação:

Principal infraestrutura 5:	Localização (freguesia):
Regime de propriedade:	Estado de conservação:

Identificação:

Nome:	
Associação Recreativa Social e Cultural de Toledo	
Natureza:	
Desportiva e Recreativa	
Freguesia da Sede:	
Vimeiro	
Morada:	
Rua da Guerra Peninsular nº 11F – Toledo, 2530-782 Vimeiro, Lourinhã	
Fundada em:	
1981	

Contactos:

Morada:	Rua da Guerra Peninsular nº 11F – Toledo, 2530-782 Vimeiro, Lourinhã	
Telefone 1:	Telefone 2:	
919305125		
Telefone 3:	Telefone 4:	
Email 1:	Email 2:	
arsocialctoledo@gmail.com		
Site 1:	Site 2:	
Facebook:	Instagram:	
https://www.facebook.com/associacaotoledo		
Skype:	Whatsapp:	

Dimensão:

Número de sócios/ associados:	Número de elementos dos órgãos sociais:
450	16
RH (contrato de trabalho):	RH (avença/ prestação de serviços):
RH (voluntários regulares, exceto órgãos sociais):	RH (colaboração voluntária esporádica):
	8
Computadores disponíveis:	Internet disponível (S/N):
1	S

Viatura 1 (nº de lugares):	Viatura 2 (nº de lugares):
9	

Atividades e serviços:

Natureza:	
Desportiva e Recreativa	
Âmbito(s) territorial(ais) de intervenção:	Freguesias abrangidas (Município da Lourinhã):
Regional	Lourinhã e Atalaia, Miragaia e Marteleira, Moita dos Ferreiros, Reguengo Grande, Ribamar, Santa Bárbara, São Bartolomeu dos Galegos e Moledo, Vimeiro
Principal atividade 1:	
Desportiva	
Regularidade/ periodicidade:	Âmbito ou abrangência territorial
Semanal	Regional (supra concelho)
Principal atividade 2:	
Recreativa	
Regularidade/ periodicidade:	Âmbito ou abrangência territorial
Esporádica	Regional (supra concelho)
Principal atividade 3:	
Cafetaria	
Regularidade/ periodicidade:	Âmbito ou abrangência territorial
Diária ou permanente	Local
Principal atividade 4:	
Regularidade/ periodicidade:	Âmbito ou abrangência territorial
Principal atividade 5:	
Regularidade/ periodicidade:	Âmbito ou abrangência territorial

Infraestruturas:

Principal infraestrutura 1:	Localização (freguesia):
salão de festas	Vimeiro
Regime de propriedade:	Estado de conservação:
Património próprio da Associação	Em condições de utilização mas a necessitar de reparações
Principal infraestrutura 2:	Localização (freguesia):
café com sala de jogos e esplanada	Vimeiro
Regime de propriedade:	Estado de conservação:
Património próprio da Associação	Em condições de utilização mas a necessitar de reparações
Principal infraestrutura 3:	Localização (freguesia):
Regime de propriedade:	Estado de conservação:

Principal infraestrutura 4:	Localização (freguesia):
Regime de propriedade:	Estado de conservação:
Principal infraestrutura 5:	Localização (freguesia):
Regime de propriedade:	Estado de conservação:

Identificação:

Nome:

Associação "Tá a Mexer" . Associação de Educação, Formação e Animação Social e Comunitária

Natureza:

Educação, Formação e Animação Social e Comunitária

Freguesia da Sede:

Lourinhã e Atalaia

Morada:

Rua António Maria Roque Delgado n.º 21 -Piso 1 - 2530-120
Lourinhã

Fundada em:

1998

Contactos:

Morada:

Praça José Máximo da Costa, nº5 2530-850 Lourinhã

Telefone 1:

918026644

Telefone 2:

Telefone 3:

Telefone 4:

Email 1:

Email 2:

Site 1:

Site 2:

Facebook:

Instagram:

Skype:

Whatsapp:

Dimensão:

Número de sócios/ associados:

261

Número de elementos dos órgãos sociais:

11

RH (contrato de trabalho):

8

RH (avença/ prestação de serviços):

7

RH (voluntários regulares, exceto órgãos sociais):	RH (colaboração voluntária esporádica):
11	7
Computadores disponíveis:	Internet disponível (S/N):
6	S
Viatura 1 (nº de lugares):	Viatura 2 (nº de lugares):
9	3

Atividades e serviços:

Natureza:

Educação, Formação e Animação Social e Comunitária

Âmbito(s) territorial(ais) de intervenção:

Freguesias abrangidas (Município da Lourinhã):
Local, Concelhio, Internacional
Lourinhã e Atalaia, Miragaia e Marteleira, Moita dos Ferreiros, Reguengo Grande, Ribamar, Vimeiro

Principal atividade 1:

Componente de Apoio à Família

Regularidade/ periodicidade:

Diária ou permanente

Âmbito ou abrangência territorial

Concelhio

Principal atividade 2:

Componente de Apoio à Família

Regularidade/ periodicidade:

Outra regularidade ou periodicidade

Âmbito ou abrangência territorial

Regional (supra concelhio)

Principal atividade 3:

Serviço de Animação e Eventos

Regularidade/ periodicidade:

Outra regularidade ou periodicidade

Âmbito ou abrangência territorial

Nacional

Principal atividade 4:

Formação Profissional

Regularidade/ periodicidade:

Outra regularidade ou periodicidade

Âmbito ou abrangência territorial

Concelhio

Principal atividade 5:

Serviço de Terapia da Fala e Psicologia

Regularidade/ periodicidade:

Semanal

Âmbito ou abrangência territorial

Nacional

Principal atividade 6:

Serviço de Transportes

Regularidade/ periodicidade:

Diária ou permanente

Âmbito ou abrangência territorial

Concelhio

Principal atividade 7:

Gabinete de Explicações

Regularidade/ periodicidade:

Diária ou permanente

Âmbito ou abrangência territorial

Concelhio

Principal atividade 8:

Voluntariado Internacional

Regularidade/ periodicidade:

Outra regularidade ou periodicidade

Âmbito ou abrangência territorial

Internacional

Principal atividade 9:	
Intercâmbios (internacionais) de Jovens	
Regularidade/ periodicidade:	Âmbito ou abrangência territorial
Outra regularidade ou periodicidade	Internacional
Principal atividade 10:	
Cartas de Campista	
Regularidade/ periodicidade:	Âmbito ou abrangência territorial
Diária ou permanente	Nacional

Infraestruturas:

Principal infraestrutura 1:	Localização (freguesia):
Sala de Estudo	Lourinhã e Atalaia
Regime de propriedade:	Estado de conservação:
Infraestrutura cedida por outra entidade	Em condições de utilização e sem necessitar de reparações
Principal infraestrutura 2:	Localização (freguesia):
Sala de Formação Profissional	Lourinhã e Atalaia
Regime de propriedade:	Estado de conservação:
Infraestrutura cedida por outra entidade	Em condições de utilização e sem necessitar de reparações
Principal infraestrutura 3:	Localização (freguesia):
Sala Lúdica/Expressões	Lourinhã e Atalaia
Regime de propriedade:	Estado de conservação:
Infraestrutura cedida por outra entidade	Em condições de utilização mas a necessitar de reparações
Principal infraestrutura 4:	Localização (freguesia):
Regime de propriedade:	Estado de conservação:
Principal infraestrutura 5:	Localização (freguesia):
Regime de propriedade:	Estado de conservação:

Identificação:

Nome:	
ZS - Grupo Desportivo, Cultural, Recreativo e Social de Zambujeira e Serra do Calvo	
Natureza:	
Desportivo, Cultural, Recreativo e Social	
Freguesia da Sede:	
Lourinhã e Atalaia	
Morada:	
Rua da Liberdade, nº. 13 A, Zambujeira, 2530-323 Lourinhã	
Fundada em:	
1983	

Contactos:

Morada:	
Rua da Liberdade, nº. 13 A, Zambujeira, 2530-323 Lourinhã	
Telefone 1:	Telefone 2:
261414373	917611504
Telefone 3:	Telefone 4:
Email 1:	Email 2:
clube@zambujeiraeserra.com	
Site 1:	Site 2:
http://zambujeiraeserra.com	
Facebook:	Instagram:
https://pt-pt.facebook.com/ZSZambujeiraeserra/	
Skype:	Whatsapp:

Dimensão:

Número de sócios/ associados:	Número de elementos dos órgãos sociais:
374	27
RH (contrato de trabalho):	RH (avença/ prestação de serviços):
2	
RH (voluntários regulares, exceto órgãos sociais):	RH (colaboração voluntária esporádica):
Computadores disponíveis:	Internet disponível (S/N):
3	S
Viatura 1 (nº de lugares):	Viatura 2 (nº de lugares):
9	9

Atividades e serviços:

Natureza:	
Desportivo, Cultural, Recreativo e Social	
Âmbito(s) territorial(ais) de intervenção:	Freguesias abrangidas (Município da Lourinhã):
Local, Concelhio, Regional	Lourinhã e Atalaia, Miragaia e Marteleira, Moita dos Ferreiros, Reguengo Grande, Ribamar, Santa Bárbara, São Bartolomeu dos Galegos e Moledo, Vimeiro
Principal atividade 1:	
Futsal	
Regularidade/ periodicidade:	Âmbito ou abrangência territorial
Semanal	Regional (supra concelhio)
Principal atividade 2:	
Atletismo	

Regularidade/ periodicidade:	Âmbito ou abrangência territorial
Semanal	Nacional
Principal atividade 3:	
BTT	
Regularidade/ periodicidade:	Âmbito ou abrangência territorial
Semanal	Concelhio
Principal atividade 4:	
Matraquilhos	
Regularidade/ periodicidade:	Âmbito ou abrangência territorial
Semanal	Concelhio
Principal atividade 5:	
Marchas	
Regularidade/ periodicidade:	Âmbito ou abrangência territorial
Esporádica	Regional (supra concelhio)
Principal atividade 6:	
Teatro	
Regularidade/ periodicidade:	Âmbito ou abrangência territorial
Outra regularidade ou periodicidade	Concelhio
Principal atividade 7:	
Grupo de Cantares	
Regularidade/ periodicidade:	Âmbito ou abrangência territorial
Outra regularidade ou periodicidade	Regional (supra concelhio)
Principal atividade 8:	
Grupo de Cavaquinhos	
Regularidade/ periodicidade:	Âmbito ou abrangência territorial
Outra regularidade ou periodicidade	Regional (supra concelhio)
Principal atividade 9:	
Jogo da Sueca	
Regularidade/ periodicidade:	Âmbito ou abrangência territorial
Outra regularidade ou periodicidade	Concelhio
Principal atividade 10:	
Café / Restaurante	
Regularidade/ periodicidade:	Âmbito ou abrangência territorial
Diária ou permanente	Local

Infraestruturas:

Principal infraestrutura 1:	Localização (freguesia):
café/bar	Lourinhã e Atalaia
Regime de propriedade:	Estado de conservação:
Património próprio da Associação	Em condições de utilização e sem necessitar de reparações
Principal infraestrutura 2:	Localização (freguesia):
salão de festas	Lourinhã e Atalaia
Regime de propriedade:	Estado de conservação:
Património próprio da Associação	Em condições de utilização mas a necessitar de reparações
Principal infraestrutura 3:	Localização (freguesia):
complexo desportivo	Lourinhã e Atalaia

Regime de propriedade:	Estado de conservação:
Património próprio da Associação	Em condições de utilização mas a necessitar de reparações
Principal infraestrutura 4:	Localização (freguesia):
biblioteca e sala de fotos antigas	Lourinhã e Atalaia
Regime de propriedade:	Estado de conservação:
Património próprio da Associação	Em condições de utilização e sem necessitar de reparações
Principal infraestrutura 5:	Localização (freguesia):
sala de jogos	Lourinhã e Atalaia
Regime de propriedade:	Estado de conservação:
Património próprio da Associação	Em condições de utilização e sem necessitar de reparações

Identificação:

Nome:

Clube de Ténis da Lourinhã

Natureza:

Desporto

Freguesia da Sede:

Lourinhã e Atalaia

Morada:

Parque Desportivo Municipal - Lourinhã

Fundada em:

2009



Contactos:

Morada:

Parque Desportivo Municipal - Lourinhã

Telefone 1:

919341583

Telefone 2:

914340243

Telefone 3:

Telefone 4:

Email 1:

clubetenislourinha@gmail.com

Email 2:

Site 1:

Site 2:

Facebook:

<https://www.facebook.com/clubedetenisdalourinha/Despotr>

Instagram:

Skype:

Whatsapp:

Dimensão:

Número de sócios/ associados:

70

Número de elementos dos órgãos sociais:

RH (contrato de trabalho):	RH (avença/ prestação de serviços):
RH (voluntários regulares, exceto órgãos sociais):	RH (colaboração voluntária esporádica):
6	12
Computadores disponíveis:	Internet disponível (S/N):
1	N
Viatura 1 (nº de lugares):	Viatura 2 (nº de lugares):

Atividades e serviços:

Natureza:

Âmbito(s) territorial(ais) de intervenção:	Freguesias abrangidas (Município da Lourinhã):
Concelhio, Regional	Lourinhã e Atalaia, Miragaia e Marteleira, Moita dos Ferreiros, Reguengo Grande, Ribamar, Santa Bárbara, São Bartolomeu dos Galegos e Moledo, Vimeiro

Principal atividade 1:

Fomento da modalidade de ténis

Regularidade/ periodicidade:	Âmbito ou abrangência territorial
Diária ou permanente	Concelhio

Principal atividade 2:

Organização de eventos sociais

Regularidade/ periodicidade:	Âmbito ou abrangência territorial
Outra	Regional (supraconcelhio)

Principal atividade 3:

Organização de torneios federados

Regularidade/ periodicidade:	Âmbito ou abrangência territorial
Anual	Nacional

Principal atividade 4:

Regularidade/ periodicidade:	Âmbito ou abrangência territorial

Infraestruturas:

Principal infraestrutura 1:	Localização (freguesia):
campos de ténis	Lourinhã e Atalaia
Regime de propriedade:	Estado de conservação:
Infraestrutura cedida por outra entidade	A necessitar de reparações e sem condições de utilização
Principal infraestrutura 2:	Localização (freguesia):
Regime de propriedade:	Estado de conservação:
Principal infraestrutura 3:	Localização (freguesia):

Regime de propriedade:	Estado de conservação:
Principal infraestrutura 4:	Localização (freguesia):
Regime de propriedade:	Estado de conservação:
Principal infraestrutura 5:	Localização (freguesia):
Regime de propriedade:	Estado de conservação:

Identificação:

Nome:

Escuteiros Agrupamento 1066 Ribamar

Natureza:

Associação de educação não-formal

Freguesia da Sede:

Ribamar

Morada:

Rua dos Escuteiros 2530-642 Ribamar

Fundada em:

1995

Contactos:

Morada:

Rua 1º de Maio Nº7 Sobral 2530-292

Telefone 1:

918455944

Telefone 2:

Telefone 3:

Telefone 4:

Email 1:

geral.1066@escutismo.pt

Email 2:

Site 1:

Site 2:

Facebook:

@cne1066

Instagram:

Skype:

Whatsapp:

Dimensão:

Número de sócios/ associados:

65

Número de elementos dos órgãos sociais:

10

RH (contrato de trabalho):

RH (avença/ prestação de serviços):

RH (voluntários regulares, exceto órgãos sociais):	RH (colaboração voluntária esporádica):
13	
Computadores disponíveis:	Internet disponível (S/N):
0	N
Viatura 1 (nº de lugares):	Viatura 2 (nº de lugares):
9	

Atividades e serviços:

Natureza:

Associação de educação não-formal

Âmbito(s) territorial(ais) de intervenção:

Local, Concelhio, Regional, Nacional, Internacional

Freguesias abrangidas (Município da Lourinhã):

Lourinhã e Atalaia, Miragaia e Marteleira, Moita dos Ferreiros, Reguengo Grande, Ribamar, Santa Bárbara, São Bartolomeu dos Galegos e Moledo, Vimeiro

Principal atividade 1:

Serviço voluntário

Regularidade/ periodicidade:

Outra

Âmbito ou abrangência territorial

Nacional

Principal atividade 2:

Regularidade/ periodicidade:

Âmbito ou abrangência territorial

Principal atividade 3:

Regularidade/ periodicidade:

Âmbito ou abrangência territorial

Principal atividade 4:

Regularidade/ periodicidade:

Âmbito ou abrangência territorial

Infraestruturas:

Principal infraestrutura 1:

sede

Localização (freguesia):

Ribamar

Regime de propriedade:

Infraestrutura cedida por outra entidade

Estado de conservação:

A necessitar de reparações e sem condições de utilização

Principal infraestrutura 2:

Localização (freguesia):

Regime de propriedade:

Estado de conservação:

Principal infraestrutura 3:

Localização (freguesia):

Regime de propriedade:

Estado de conservação:

Principal infraestrutura 4:	Localização (freguesia):
Regime de propriedade:	Estado de conservação:
Principal infraestrutura 5:	Localização (freguesia):
Regime de propriedade:	Estado de conservação:

Identificação:

Nome:

Loja de Animações - Núcleo Socio Cultural (ANIMAR)

Natureza:

Cultural, social, recreativa, desenvolvimento local

Freguesia da Sede:

Lourinhã e Atalaia

Morada:

Rua Drº Luís Carvalho Santos, 4 - Reguengo Grande -
2530-611 - Lourinhã

Fundada em:

2002



loja de animações - núcleo socio cultural

Contactos:

Morada:

Rua Drº Luís Carvalho Santos, 4 - Reguengo Grande - 2530-611 - Lourinhã

Telefone 1:

965751059

Telefone 2:

Telefone 3:

Telefone 4:

Email 1:

nucleo.animar@gmail.com

Email 2:

Site 1:

Site 2:

Facebook:

<https://www.facebook.com/search/top/?q=animar%20-%20loja%20de%20anima%C3%A7%C3%B5es>

Instagram:

Skype:

Whatsapp:

Dimensão:

Número de sócios/ associados:	Número de elementos dos órgãos sociais:
112	11
RH (contrato de trabalho):	RH (avença/ prestação de serviços):
0	2

RH (voluntários regulares, exceto órgãos sociais):	RH (colaboração voluntária esporádica):
0	10
Computadores disponíveis:	Internet disponível (S/N):
0	N
Viatura 1 (nº de lugares):	Viatura 2 (nº de lugares):
1	

Atividades e serviços:

Natureza:

Cultural, social, recreativa, desenvolvimento local

Âmbito(s) territorial(ais) de intervenção:

Local, Concelhio, Regional

Freguesias abrangidas (Município da Lourinhã):

Lourinhã e Atalaia, Miragaia e Marteleira, Moita dos Ferreiros, Reguengo Grande, Ribamar, Santa Bárbara, São Bartolomeu dos Galegos e Moledo, Vimeiro

Principal atividade 1:

Aulas de música

Regularidade/ periodicidade:

Diária ou permanente

Âmbito ou abrangência territorial

Concelhio

Principal atividade 2:

Sala de ensaios

Regularidade/ periodicidade:

Diária ou permanente

Âmbito ou abrangência territorial

Concelhio

Principal atividade 3:

Entrecantos, música e arte na idade sénior

Regularidade/ periodicidade:

Semanal

Âmbito ou abrangência territorial

Regional (supra concelhio)

Principal atividade 4:

Sala de concertos

Regularidade/ periodicidade:

Semanal

Âmbito ou abrangência territorial

Concelhio

Principal atividade 5:

Sala de cinema

Regularidade/ periodicidade:

Esporádica

Âmbito ou abrangência territorial

Concelhio

Principal atividade 6:

Workshops vários

Regularidade/ periodicidade:

Mensal

Âmbito ou abrangência territorial

Concelhio

Principal atividade 7:

Eventos de gastronomia

Regularidade/ periodicidade:

Anual

Âmbito ou abrangência territorial

Concelhio

Principal atividade 8:

Sala de exposições de arte

Regularidade/ periodicidade:

Âmbito ou abrangência territorial



Semestral	Concelhio
Principal atividade 9:	
Feiras de artesanato e 2ª mão	
Regularidade/ periodicidade:	Âmbito ou abrangência territorial
Esporádica	Concelhio
Principal atividade 10:	
Aulas de pedagogia musical	
Regularidade/ periodicidade:	Âmbito ou abrangência territorial
Semanal	Regional (supra concelhio)

Infraestruturas:

Principal infraestrutura 1:	Localização (freguesia):
Escola de música	Lourinhã e Atalaia
Regime de propriedade:	Estado de conservação:
Infraestrutura cedida por outra entidade	Em condições de utilização mas a necessitar de reparações
Principal infraestrutura 2:	Localização (freguesia):
Sala de ensaios	Lourinhã e Atalaia
Regime de propriedade:	Estado de conservação:
Infraestrutura cedida por outra entidade	Em condições de utilização mas a necessitar de reparações
Principal infraestrutura 3:	Localização (freguesia):
Atelier de cerâmica	Lourinhã e Atalaia
Regime de propriedade:	Estado de conservação:
Infraestrutura cedida por outra entidade	Em condições de utilização mas a necessitar de reparações
Principal infraestrutura 4:	Localização (freguesia):
Atelier de construção de instrumentos	Lourinhã e Atalaia
Regime de propriedade:	Estado de conservação:
Infraestrutura cedida por outra entidade	Em condições de utilização mas a necessitar de reparações
Principal infraestrutura 5:	Localização (freguesia):
Sala de espetáculos / feiras / workshops	Lourinhã e Atalaia
Regime de propriedade:	Estado de conservação:
Infraestrutura cedida por outra entidade	Em condições de utilização mas a necessitar de reparações

Identificação:

Nome:	
União Recreativa Desportiva e Cultural do Paço	
Natureza:	
Cultural e Recreativa	
Freguesia da Sede:	
São Bartolomeu dos Galegos e Moledo	
Morada:	
Rua Paiva Simões n.º 18, 2530-691 São Bartolomeu dos Galegos	

Fundada em: 1972	
----------------------------	---

Contactos:

Morada: Rua Paiva Simões n.º 18, 2530-691 São Bartolomeu dos Galegos	
Telefone 1: 261469010	Telefone 2: 965530972
Telefone 3:	Telefone 4:
Email 1: urdcpaco1972@gmail.com	Email 2:
Site 1:	Site 2:
Facebook: https://www.facebook.com/urdcpaco/?ref=bookmarks	Instagram:
Skype:	Whatsapp:

Dimensão:

Número de sócios/ associados: 180	Número de elementos dos órgãos sociais: 10
RH (contrato de trabalho): 0	RH (avença/ prestação de serviços): 0
RH (voluntários regulares, exceto órgãos sociais): 2	RH (colaboração voluntária esporádica): 1
Computadores disponíveis: 4	Internet disponível (S/N): S
Viatura 1 (nº de lugares):	Viatura 2 (nº de lugares):
Viatura 3 (nº de lugares):	Viatura 4 (nº de lugares):

Atividades e serviços:

Natureza: Cultural e Recreativa	
Âmbito(s) territorial(ais) de intervenção: Regional	Freguesias abrangidas (Município da Lourinhã): Lourinhã e Atalaia, Miragaia e Marteleira, Reguengo Grande, Ribamar, Santa Bárbara,

São Bartolomeu dos Galegos e Moledo, Vimeiro, Moita dos Ferreiros	
Principal atividade 1:	
Festividades Religiosas	
Regularidade/ periodicidade:	Âmbito ou abrangência territorial
Anual	Internacional
Principal atividade 2:	
Ação sensibilização acidentes agrícolas e fitofarmacêuticos	
Regularidade/ periodicidade:	Âmbito ou abrangência territorial
Outra regularidade ou periodicidade	Regional (supra concelhio)
Principal atividade 3:	
Ação sensibilização saúde pública - açúcares	
Regularidade/ periodicidade:	Âmbito ou abrangência territorial
Outra regularidade ou periodicidade	Regional (supra concelhio)
Principal atividade 4:	
Torneios sueca	
Regularidade/ periodicidade:	Âmbito ou abrangência territorial
Anual	Regional (supra concelhio)
Principal atividade 5:	
Passeios Turístico-Culturais	
Regularidade/ periodicidade:	Âmbito ou abrangência territorial
Anual	Regional (supra concelhio)
Principal atividade 6:	
Almoços Convívio	
Regularidade/ periodicidade:	Âmbito ou abrangência territorial
Semestral	Regional (supra concelhio)
Principal atividade 7:	
serviço de Bar	
Regularidade/ periodicidade:	Âmbito ou abrangência territorial
Diária ou permanente	Regional (supra concelhio)
Principal atividade 8:	
Festival Acordeão	
Regularidade/ periodicidade:	Âmbito ou abrangência territorial
Outra regularidade ou periodicidade	Regional (supra concelhio)
Principal atividade 9:	
Festa Natal Crianças	
Regularidade/ periodicidade:	Âmbito ou abrangência territorial
Anual	Regional (supra concelhio)
Principal atividade 10:	
Minimercado	
Regularidade/ periodicidade:	Âmbito ou abrangência territorial
Diária ou permanente	Regional (supra concelhio)

Infraestruturas:

Principal infraestrutura 1:	Localização (freguesia):
sala de espetáculos e de festas com cozinha de apoio	São Bartolomeu dos Galegos e Moledo

Regime de propriedade:	Estado de conservação:
Património próprio da Associação	Em condições de utilização e sem necessitar de reparações
Principal infraestrutura 2:	Localização (freguesia):
café/bar	São Bartolomeu dos Galegos e Moledo
Regime de propriedade:	Estado de conservação:
Património próprio da Associação	Em condições de utilização e sem necessitar de reparações
Principal infraestrutura 3:	Localização (freguesia):
campo de futebol 11	São Bartolomeu dos Galegos e Moledo
Regime de propriedade:	Estado de conservação:
Outra situação	A necessitar de reparações e sem condições de utilização
Principal infraestrutura 4:	Localização (freguesia):
polidesportivo ao ar livre	São Bartolomeu dos Galegos e Moledo
Regime de propriedade:	Estado de conservação:
Outra situação	Em condições de utilização mas a necessitar de reparações
Principal infraestrutura 5:	Localização (freguesia):
minimercado	São Bartolomeu dos Galegos e Moledo
Regime de propriedade:	Estado de conservação:
Património próprio da Associação	Em condições de utilização e sem necessitar de reparações

Referências bibliográficas

Andreia Carina Sousa de Carvalho, A. C. S. (2015). “Associativismo e Participação – o Caso da Associação Cultural Desportiva e Social da Ereira”. Dissertação de Tese de Mestrado em Educação de Adultos e Desenvolvimento Local, apresentada ao Departamento de Educação da Escola Superior de Educação de Coimbra.

Jorge, A. (2017). A importância do associativismo. Artigo de Opinião na Revista online “Event Point International”.

Leitão, S. C.; Ramos, G. P. & Silva, A. (2009). Colectividades de Cultura, Recreio e Desporto: Uma caracterização do associativismo confederado em Portugal. Lisboa: Confederação Portuguesa das Colectividades de Cultura, Recreio e Desporto.

Viegas, J. M. L. (2004). “Implicações Democráticas das Associações Voluntárias: o Caso Português numa Perspectiva Comparativa europeia”. Sociologia – Problemas e Práticas. Oeiras: Celta, pp. 33-50.

Viegas, J. M. L. (2014). Associativismo, Sociedade Civil e Democracia. Comunicação no Congresso “Democracia e Associativismo”, em Loures.

Cardoso, C. (2014). 40 anos de Democracia na História de uma Associação Popular: CRACS (coletividade recreativa e de ação cultural de Sousela). Comunicação no Congresso “Democracia e Associativismo”, em Loures.

Anexos

Inquérito aplicado às associações do município da Lourinhã



Lourinhã: Carta do Associativismo Local

Recolha de informações sobre as associações do concelho

O presente inquérito faz parte do trabalho a desenvolver pela Logframe, em conjunto com o Município da Lourinhã, e tem em vista a construção da Carta do Associativismo Local.

Pretendemos recolher um conjunto de informações relativas a cada Associação do concelho e também as perceções dos seus dirigentes e técnicos, relativamente às áreas prioritárias de intervenção que promovam e ativem o movimento associativo local.

Agradecemos que a sua resposta a este questionário seja introduzida até ao dia 16 de março de 2018 (sexta-feira).

Pedimos-lhe que responda apenas às questões que se apliquem à sua Associação ou sobre as quais tem uma opinião concreta, caso não se aplique, deixe a questão em branco e passe para a pergunta seguinte.

As respostas inseridas serão sempre editáveis através do link enviado (mesmo depois de clicar no botão 'concluído'), podendo as respostas serem completadas posteriormente, por outros elementos da sua Associação.

Desde já agradecemos o seu contributo.

O Município da Lourinhã
A equipa da Logframe

* 1. Qual o nome da sua Associação?

* 2. Qual a morada da sua Associação?

* 3. Qual a freguesia em que está sediada a sua Associação?

* 4. Qual a função que desempenha na sua Associação? (técnico, dirigente...)

* 5. Qual o ano de fundação da sua Associação?

* 6. Qual o número de sócios/ associados?

7. Indique quais os contactos da sua Associação:

Telefone/ telemóvel 1:	<input type="text"/>
Telefone/ telemóvel 2:	<input type="text"/>
Telefone/ telemóvel 3:	<input type="text"/>
Email:	<input type="text"/>
Site:	<input type="text"/>
Facebook:	<input type="text"/>
Instagram:	<input type="text"/>

8. Como classifica a sua Associação? (cultural, desportiva, recreativa, de desenvolvimento local, social, ambiental...) (pedimos-lhe que identifique apenas a(s) área(s) em que a sua Associação desenvolve trabalho efetivo. Por exemplo, se o nome incluir 'Associação Cultural e Desportiva...' e só desenvolver trabalho na área cultural, deverão responder apenas 'cultural')

9. Quais os custos e proveitos anuais da sua Associação? (dos últimos dois anos)

Custos de 2016:	<input type="text"/>
Proveitos de 2016:	<input type="text"/>
Custos de 2017:	<input type="text"/>
Proveitos de 2017:	<input type="text"/>

10. Qual o número de elementos dos órgãos sociais da sua Associação?

11. Indique o número de pessoas (recursos humanos) disponíveis para trabalhar na sua Associação? (excluindo os elementos dos órgãos sociais da Associação)

Com contrato de trabalho:	<input type="text"/>
Com avença/ prestação de serviços/ "recibos verdes":	<input type="text"/>
Como voluntários regulares:	<input type="text"/>
Com colaboração voluntária esporádica:	<input type="text"/>

12. Indique as 5 principais infraestruturas da sua Associação (sala de espetáculos, salão de festas, sala de estudo, café/bar, campo de futebol 11, pavilhão desportivo, polidesportivo ao ar livre, sala de desporto, ...)

Infraestrutura 1:	<input type="text"/>
Infraestrutura 2:	<input type="text"/>
Infraestrutura 3:	<input type="text"/>
Infraestrutura 4:	<input type="text"/>
Infraestrutura 5:	<input type="text"/>

13. Classifique as infraestruturas identificadas, relativamente ao seu estado de conservação: (seguir a numeração das infraestruturas utilizada na resposta anterior)

Estado de conservação:

Infraestrutura 1:	<input type="text"/>
Infraestrutura 2:	<input type="text"/>
Infraestrutura 3:	<input type="text"/>
Infraestrutura 4:	<input type="text"/>
Infraestrutura 5:	<input type="text"/>

14. Classifique as infraestruturas identificadas, relativamente à sua localização (freguesia): (seguir a numeração das infraestruturas utilizada na resposta à questão '12')

Localização (freguesia)

Infraestrutura 1:	<input type="text"/>
Infraestrutura 2:	<input type="text"/>
Infraestrutura 3:	<input type="text"/>
Infraestrutura 4:	<input type="text"/>
Infraestrutura 5:	<input type="text"/>

15. Classifique as infraestruturas identificadas, relativamente ao regime de propriedade: (seguir a numeração das infraestruturas utilizada na resposta à questão '12')

Regime:

Infraestrutura 1:	<input type="text"/>
Infraestrutura 2:	<input type="text"/>
Infraestrutura 3:	<input type="text"/>
Infraestrutura 4:	<input type="text"/>
Infraestrutura 5:	<input type="text"/>

16. Identifique o número de computadores da Associação:

17. A sua Associação tem contratado algum serviço de acesso à internet?

☐ Sim

☐ Não

18. Identifique o número de lugares de cada viatura da Associação:

Número de lugares

Viatura 1:	<input type="text"/>
Viatura 2:	<input type="text"/>
Viatura 3:	<input type="text"/>
Viatura 4:	<input type="text"/>
Viatura 5:	<input type="text"/>

19. Quantos associados são ativos? (que participam regularmente nas atividades da associação - estimativa)

20. Qual o âmbito territorial de intervenção da sua Associação? (escolha múltipla)

- ☐ Local
- ☐ Concelhio
- ☐ Regional
- ☐ Nacional
- ☐ Internacional
- ☐ Outro âmbito territorial (especifique qual):

21. No concelho da Lourinhã, quais as freguesias abrangidas pelos serviços/ atividades da sua Associação? (no caso de serem todas as freguesias, marcar todas as opções)

- ☐ Lourinhã e Atalaia
- ☐ Miragaia e Marteleira
- ☐ Moita dos Ferreiros
- ☐ Reguengo Grande
- ☐ Ribamar
- ☐ Santa Bárbara
- ☐ São Bartolomeu dos Galegos e Moledo
- ☐ Vimeiro

22. Identifique os 10 principais serviços ou atividades que a sua Associação disponibilizou à comunidade, nos últimos dois anos:

Atividade/ serviço 1:	<input type="text"/>
Atividade/ serviço 2:	<input type="text"/>
Atividade/ serviço 3:	<input type="text"/>
Atividade/ serviço 4:	<input type="text"/>
Atividade/ serviço 5:	<input type="text"/>
Atividade/ serviço 6:	<input type="text"/>
Atividade/ serviço 7:	<input type="text"/>
Atividade/ serviço 8:	<input type="text"/>
Atividade/ serviço 9:	<input type="text"/>
Atividade/ serviço 10:	<input type="text"/>

23. Classifique as atividades/ serviços identificados, relativamente à sua regularidade/ periodicidade: (seguir a numeração das atividades/ serviços utilizada na resposta anterior)

Regularidade/ periodicidade

Atividade/ serviço 1:	<input type="text"/>
Atividade/ serviço 2:	<input type="text"/>
Atividade/ serviço 3:	<input type="text"/>
Atividade/ serviço 4:	<input type="text"/>
Atividade/ serviço 5:	<input type="text"/>
Atividade/ serviço 6:	<input type="text"/>
Atividade/ serviço 7:	<input type="text"/>
Atividade/ serviço 8:	<input type="text"/>
Atividade/ serviço 9:	<input type="text"/>
Atividade/ serviço 10:	<input type="text"/>

24. Classifique as atividades/ serviços identificados, relativamente ao seu âmbito ou abrangência territorial: (seguir a numeração das atividades/ serviços utilizada na resposta à questão '22')

Âmbito/ abrangência territorial

Atividade/ serviço 1:	<input type="text"/>
Atividade/ serviço 2:	<input type="text"/>
Atividade/ serviço 3:	<input type="text"/>
Atividade/ serviço 4:	<input type="text"/>
Atividade/ serviço 5:	<input type="text"/>
Atividade/ serviço 6:	<input type="text"/>
Atividade/ serviço 7:	<input type="text"/>
Atividade/ serviço 8:	<input type="text"/>
Atividade/ serviço 9:	<input type="text"/>
Atividade/ serviço 10:	<input type="text"/>

25. Qual a principal mais-valia que a sua Associação traz para a comunidade?

26. Relativamente ao Associativismo na Lourinhã, identifique os principais problemas, consequências e formas de os resolver (área dos recursos materiais e financeiros):

O **principal ou principais problemas** para esta área temática (atrasos na disponibilização de verbas, infraestruturas sem condições de serem utilizadas, ...):

As **consequências** desse(s) problema(s):

Formas de resolver esses problemas (o que seria necessário fazer):

27. Relativamente ao Associativismo na Lourinhã, identifique os principais problemas, consequências e formas de os resolver (área das relações e parcerias com outras entidades):

O **principal ou principais problemas** para esta área temática (dificuldade de desenvolver um plano de atividades conjunto ou articulado com outras associações, ...)

As **consequências** desse(s) problema(s):

Formas de resolver esses problemas (o que seria necessário fazer):

28. Relativamente ao Associativismo na Lourinhã, identifique os principais problemas, consequências e formas de os resolver (área das questões legais, burocráticas ou relacionadas com os associados):

O **principal ou principais problemas** para esta área temática (dificuldades de legalização ou licenciamento, quotas em atraso, exigências administrativas, ...)

As **consequências** desse(s) problema(s):

Formas de resolver esses problemas (o que seria necessário fazer):

29. Relativamente ao Associativismo na Lourinhã, identifique os principais problemas, consequências e formas de os resolver (área da comunicação e conhecimento):

O **principal ou principais problemas** para esta área temática (dificuldades de acesso a informação específica, falta de meios de divulgação das atividades, ...)

As **consequências** desse(s) problema(s):

Formas de resolver esses problemas (o que seria necessário fazer):

30. Relativamente ao Associativismo na Lourinhã, identifique os principais problemas, consequências e formas de os resolver (área dos recursos humanos):

O **principal ou principais problemas** para esta área temática (voluntários sem uma relação de compromisso, competências específicas inexistentes, ...)

As **consequências** desse(s) problema(s):

Formas de resolver esses problemas (o que seria necessário fazer):

31. Relativamente ao Associativismo na Lourinhã, identifique os principais problemas, consequências e formas de os resolver (área dos procedimentos de planeamento e gestão):

O **principal ou principais problemas** para esta área temática (sem competências para o planeamento anual de atividades, dificuldades na gestão financeira da associação, ...)

As **consequências** desse(s) problema(s):

Formas de resolver esses problemas (o que seria necessário fazer):

32. Identifique principais boas práticas da sua Associação, nos últimos dois anos (no máximo 5 boas práticas): (por exemplo, ao nível das atividades desenvolvidas, da partilha de recursos com outras associações, da participação em formação cujos conteúdos foram aplicados na Associação, ou qualquer outro tipo de boa prática que lhe pareça pertinente partilhar com as outras associações e comunidade.)

Boa prática 1:

Boa prática 2:

Boa prática 3:

Boa prática 4:

Boa prática 5:

33. Caso considere pertinente, pode deixar alguma sugestão ou comentário adicional relativo à Carta do Associativismo Local da Lourinhã: